

# Kartblad 1522-1

Lokaliteter vist på kart er rangert med verdi 3 eller høyere på en skala på 1 til 6. Der 1 = Ingen miljøverdi og 6 = Svært viktig miljøverdi.

Utsnittet er forsøkt tilpasset kartbladinddeling for øvelsens øvingskart, men noe avvik kan forekomme. For nøyaktig lokalisering vises det til egne kart utarbeidet for øvelsen målestokk 1 : 50 000.

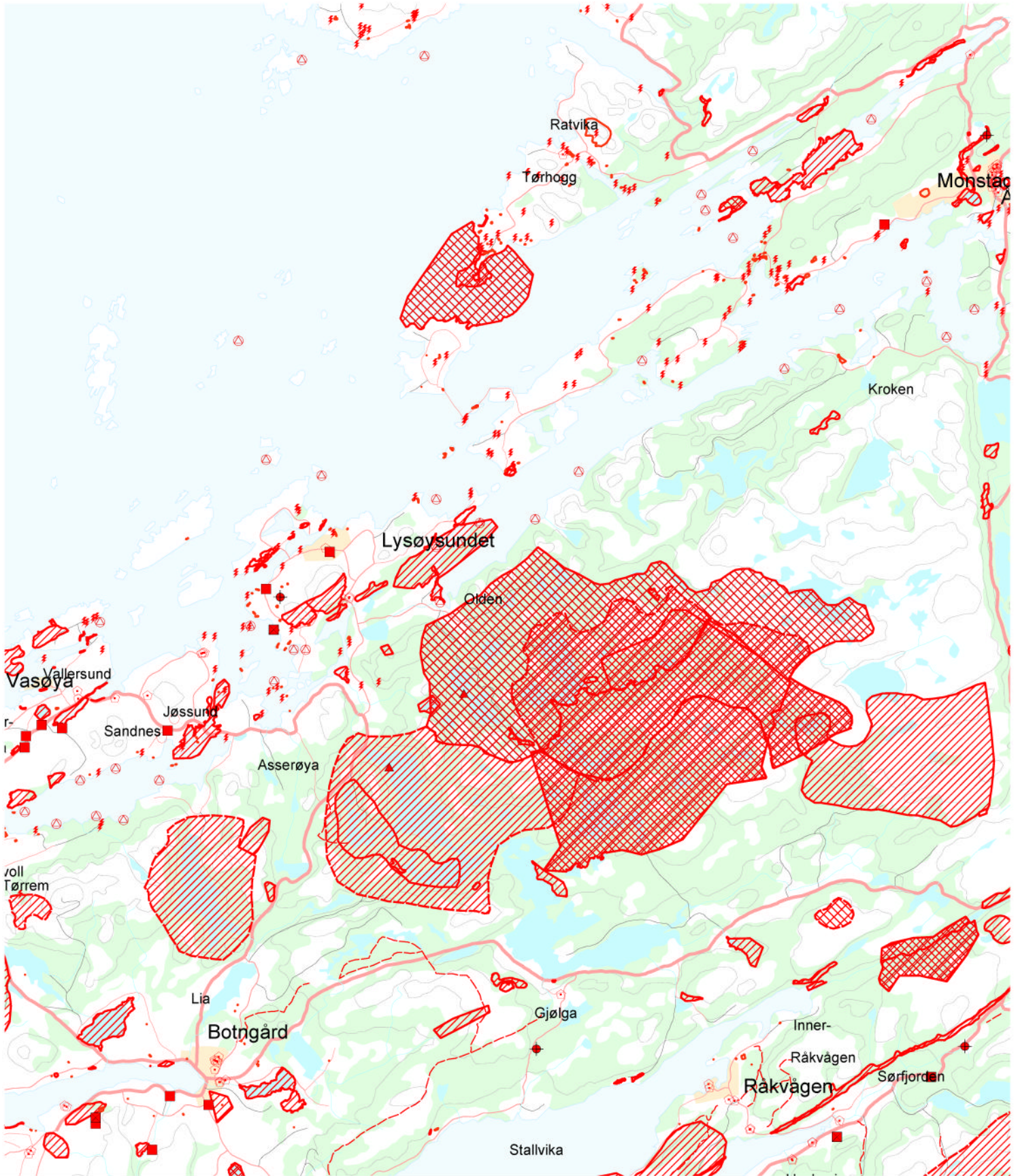
Målestokk: 1 : 130 000

Kartgrunnlag:  
Statens kartverk  
Datum: WGS84  
Kartprojeksjon: UTM Sone 32  
N250 vektor etter avtale  
med Statens kartverk

Divisjon Rådgivning  
Kompetansesenter  
Miljø- og kulturminnevern

Forsvarsbygg

Dato: 15.09.04  
Ø. Andreassen



Bivakkeringsforbudt - naturverdier

Forbudt område - forsøksfelt skogbruk

Forbudt område - kulturminner

Reingjerde

Bivakkeringsforbudt - drikkevann

Sensitivt område - sårbar for militær aktivitet

Vannuttak

Sivil skytebane

Forbudt område - naturverdier

Område skadet av militær aktivitet

Havbruk

Støytsett landbruk

Forbudt område - drikkevann

Område egnet for brøyting

Pelsdyrfarm

Område aktuelt for brøyting

Turskiløype/ lysløype

Offentlig institusjon - sårbar for militær aktivitet

Landgangsoperasjoner ikke tillatt

Område med kulturminner

Sensitivt anlegg

# Kartblad 1522-2

Lokaliteter vist på kart er rangert med verdi 3 eller høyere på en skala på 1 til 6. Der 1 = Ingen miljøverdi og 6 = Svært viktig miljøverdi.

Utsnittet er forsøkt tilpasset kartbladinddeling for øvelsens øvingskart, men noe avvik kan forekomme. For nøyaktig lokalisering vises det til egne kart utarbeidet for øvelsen målestokk 1 : 50 000.

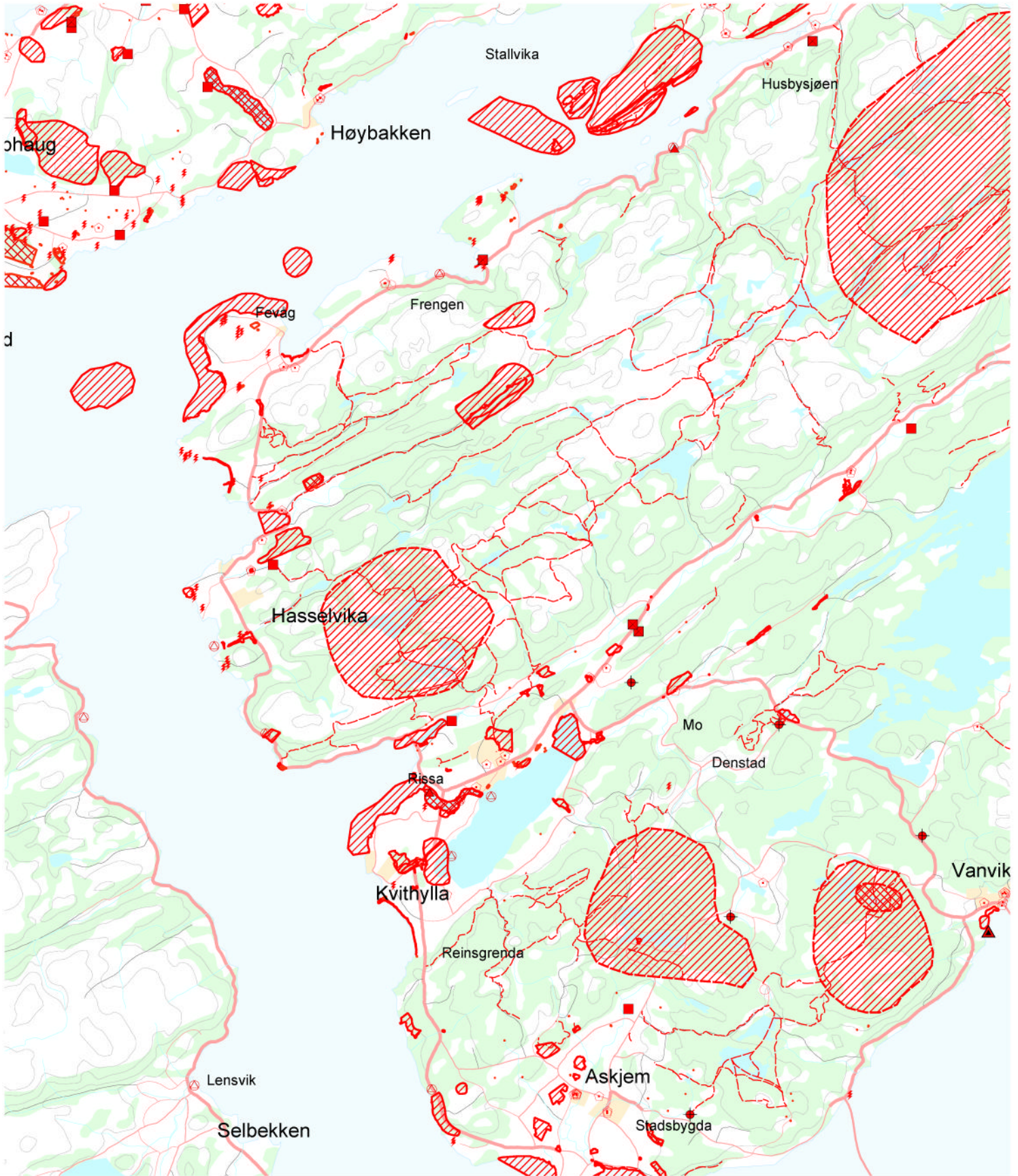
Målestokk: 1 : 130 000

Kartgrunnlag:  
Statens kartverk  
Datum: WGS84  
Kartprojeksjon: UTM Sone 32  
N250 vektor etter avtale  
med Statens kartverk

Divisjon Rådgivning  
Kompetansesenter  
Miljø- og kulturminnevern

Forsvarsbygg

Dato: 15.09.04  
Ø. Andreassen



	Bivuakkering forbudt - naturverdier		Forbudt område - forsøksfelt skogbruk		Forbudt område - kulturminner		Reingjerde
	Bivuakkering forbudt - drikkevann		Sensitivt område - sårbart for militær aktivitet		Vannuttak		Sivil skytebane
	Forbudt område - naturverdier		Område skadet av militær aktivitet		Havbruk		Støytsett landbruk
	Forbudt område - drikkevann		Område egnet for bryøting		Pelsdyrfarm		Område aktuelt for bryøting
	Turskileppe/ lysløype				Offentlig institusjon - sårbart for militær aktivitet		Landgangsoperasjoner ikke tillatt
	Område med kulturminner				Sensitivt anlegg		

# Kartblad 1824-3

Lokaliteter vist på kart er rangert med verdi 3 eller høyere på en skala på 1 til 6. Der 1 = Ingen miljøverdi og 6 = Svært viktig miljøverdi.

Utsnittet er forsøkt tilpasset kartbladinddeling for øvelsens øvingskart, men noe avvik kan forekomme. For nøyaktig lokalisering vises det til egne kart utarbeidet for øvelsen målestokk i 1: 50 000.

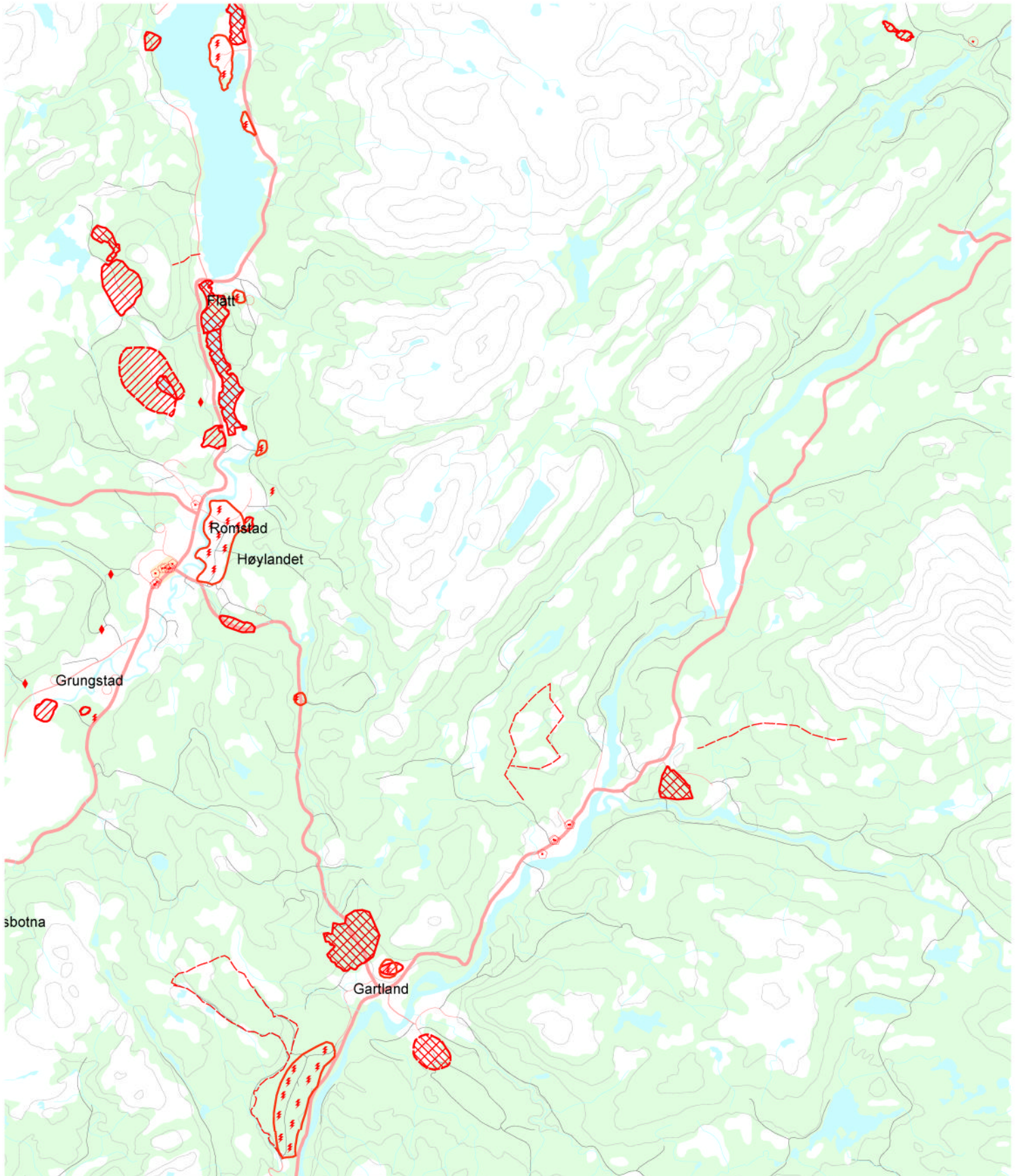
Målestokk: 1 : 130 000

Kartgrunnlag:  
Statens kartverk  
Datum: WGS84  
Kartprojeksjon: UTM Sone 32  
N250 vektor etter avtale  
med Statens kartverk

Divisjon Rådgiving  
Kompetansesenter  
Miljø- og kulturminnevern

Forsvarsbygg

Dato: 15.09.04  
Ø. Andreassen



Bivakkerings forbudt - naturverdier

Bivakkerings forbudt - drikkevann

Forbudt område - naturverdier

Forbudt område - drikkevann

Turskiloype/ lysløype

Område med kulturminner

Forbudt område - forsøksfelt skogbruk

Sensitivt område - sårbar for militær aktivitet

Område skadet av militær aktivitet

Område egnet for brøyting

Forbudt område - kulturminner

Vannuttak

Havbruk

Pelsdyrfarm

Offentlig institusjon - sårbar for militær aktivitet

Reingjerde

Sivil skytebane

Støysatt landbruk

Område aktuelt for brøyting

Landgangsoperasjoner ikke tillatt

Sensitivt anlegg

# Kartblad 1824-2

Lokaliteter vist på kart er rangert med verdi 3 eller høyere på en skala på 1 til 6. Der 1 = Ingen miljøverdi og 6 = Svært viktig miljøverdi.

Utsnittet er forsøkt tilpasset kartbladinnstilling for øvelsens øvingskart, men noe avvik kan forekomme. For nøyaktig lokalisering vises det til egne kart utarbeidet for øvelsen målestokk i 1: 50 000.

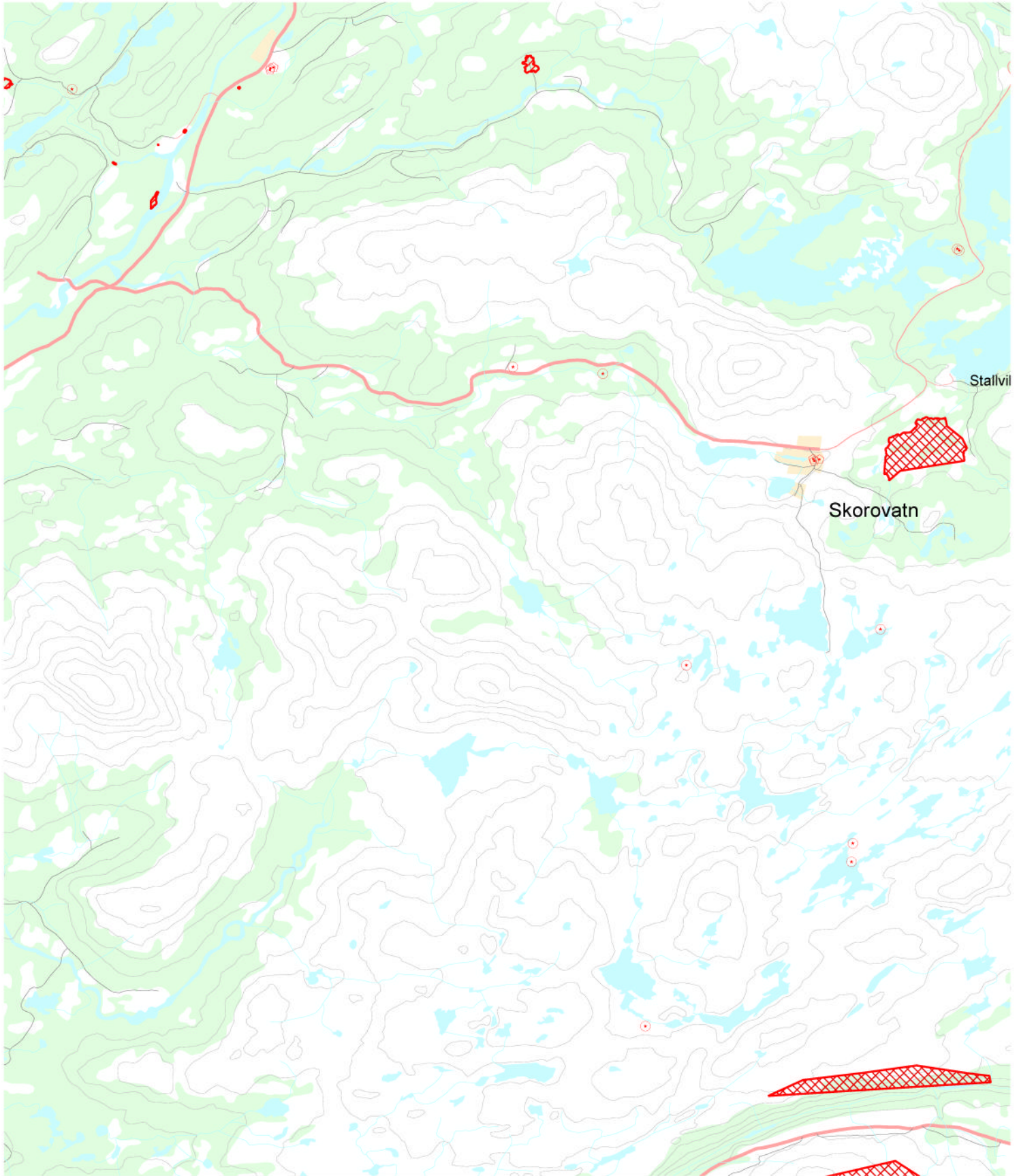
Målestokk: 1 : 130 000

Kartgrunnlag:  
Statens kartverk  
Datum: WGS84  
Kartprojeksjon: UTM Sone 32  
N250 vektor etter avtale  
med Statens kartverk

Divisjon Rådgivning  
Kompetansesenter  
Miljø- og kulturminnevern

Forsvarsbygg

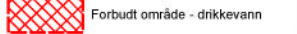
Dato: 15.09.04  
Ø. Andreassen



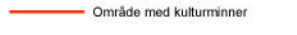
Bivakkering forbudt - naturverdier



Bivakkering forbudt - drikkevann



Forbudt område - naturverdier



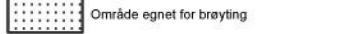
Forbudt område - drikkevann



Forbudt område - forsøksfelt skogbruk



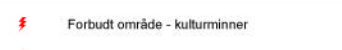
Sensitivt område - sårbart for militær aktivitet



Område skadet av militær aktivitet



Område egnet for brøyting



Forbudt område - kulturminner



Vannuttak



Havbruk



Pelsdyrfarm



Reingjerde



Sivil skytebane



Støyutsatt landbruk



Område aktuelt for brøyting

Turskuleype/ lysløype

Område med kulturminner

Landgangsoperasjoner ikke tillatt

Sensitivt anlegg

# Kartblad 1824-1

Lokaliteter vist på kart er rangert med verdi 3 eller høyere på en skala på 1 til 6. Der 1 = Ingen miljøverdi og 6 = Svært viktig miljøverdi.

Utsnittet er forsøkt tilpasset kartbladinndeling for øvelsens øvingskart, men noe avvik kan forekomme. For nøyaktig lokalisering vises det til egne kart utarbeidet for øvelsen målestokk i 1: 50 000.

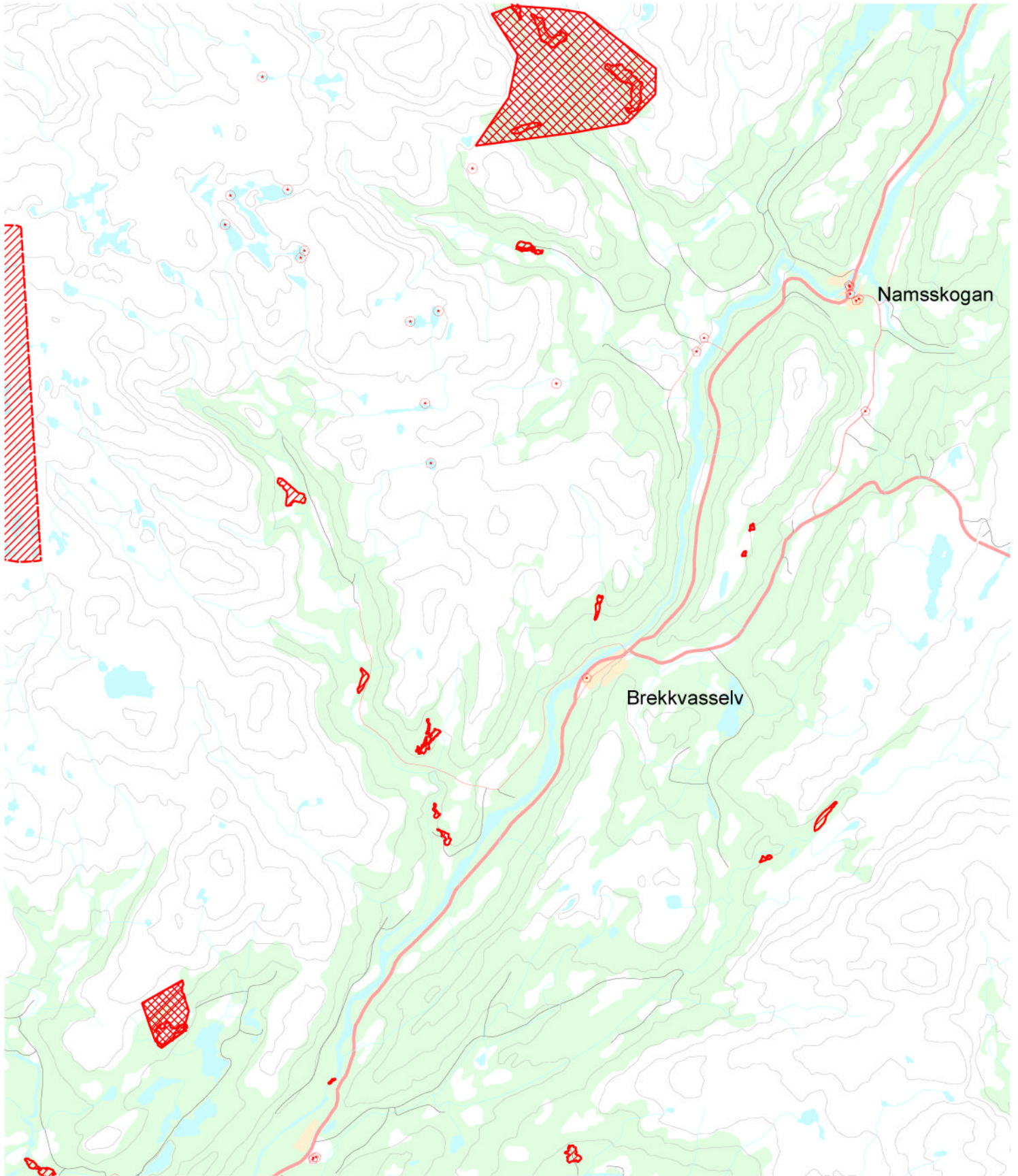
Målestokk: 1 : 130 000

Kartgrunnlag:  
Statens kartverk  
Datum: WGS84  
Kartprojeksjon: UTM Sone 32  
N250 vektor etter avtale  
med Statens kartverk

Divisjon Rådgivning  
Kompetansesenter  
Miljø- og kulturminnevern

 **Forsvarsbygg**

Dato: 15.09.04  
Ø. Andreassen



	Bivuakkering forbudt - naturverdier		Forbudt område - forsøksfelt skogbruk		Forbudt område - kulturminner		Reingjerde
	Bivuakkering forbudt - drikkevann		Sensivt område - sårbart for militær aktivitet		Vannuttak		Sivil skytebane
	Forbudt område - naturverdier		Område skadet av militær aktivitet		Havbruk		Støysatt landbruk
	Forbudt område - drikkevann		Område egnet for brøyting		Pelsdyrfarm		Område aktuelt for brøyting
	Turskiloype/ lysløype				Offentlig institusjon - sårbar for militær aktivitet		Landgangsoperasjoner ikke tillatt
	Område med kulturminner						Sensivt anlegg

# Kartblad 1823-4

Lokaliteter vist på kart er rangert med verdi 3 eller høyere på en skala på 1 til 6. Der 1 = Ingen miljøverdi og 6 = Svært viktig miljøverdi.

Utsnittet er forsøkt tilpasset kartbladinddeling for øvelsens øvingskart, men noe avvik kan forekomme. For nøyaktig lokalisering vises det til egne kart utarbeidet for øvelsen målestokk i 1 : 50 000.

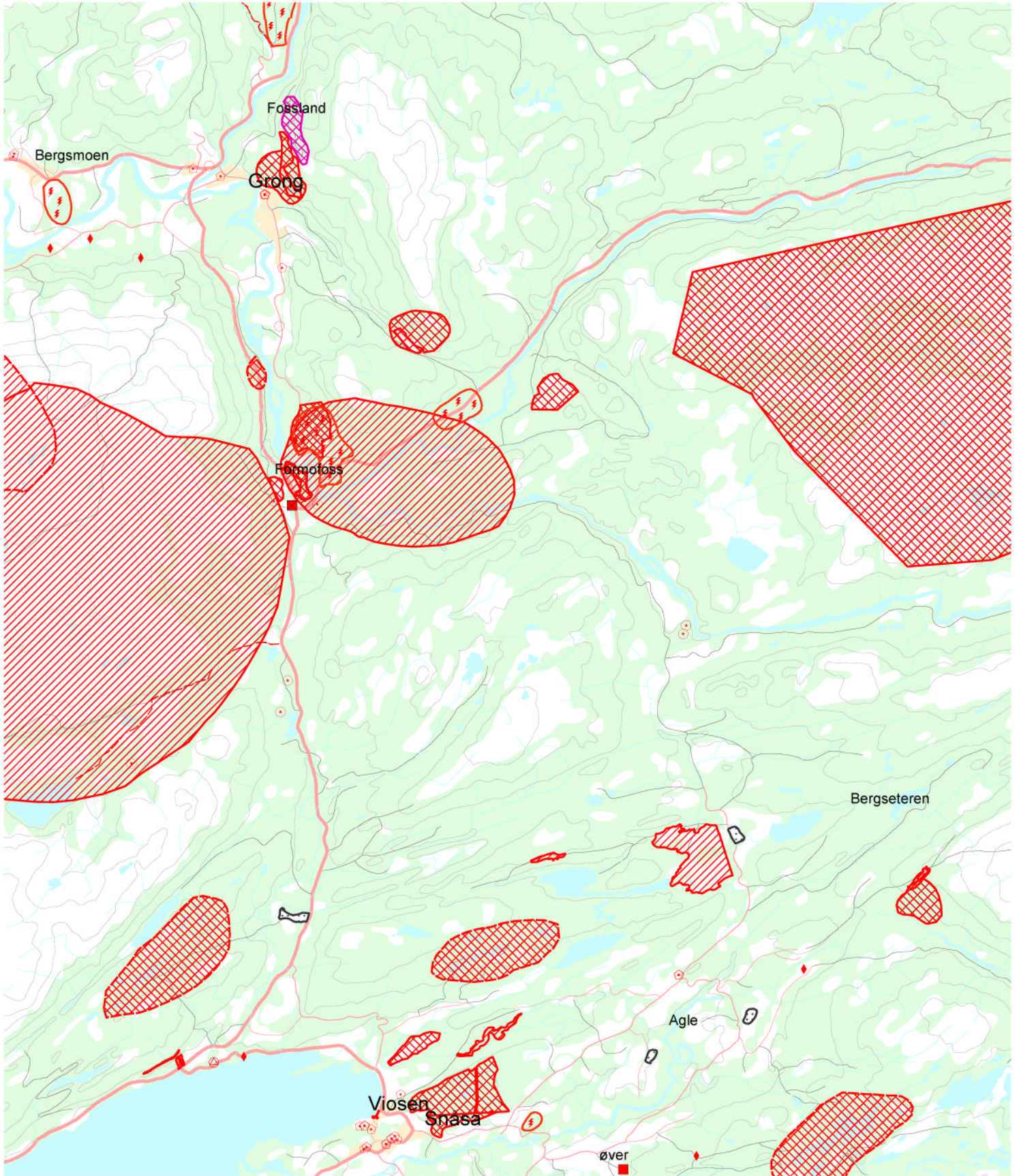
Målestokk: 1 : 130 000

Kartgrunnlag:  
Statens kartverk  
Datum: WGS84  
Kartprojeksjon: UTM Sone 32  
N250 vektor etter avtale  
med Statens kartverk

Divisjon Rådgiving  
Kompetansesenter  
Miljø- og kulturminnevern

Forsvarsbygg

Dato: 15.09.04  
Ø. Andreassen



Bivukkering forbudt - naturverdi

Bivukkering forbudt - drikkevann

Forbudt område - naturverdi

Forbudt område - drikkevann

Turskiloype/ lysløype

Område med kulturminner

Forbudt område - forsøksfelt skogbruk

Sensitivt område - sårbar for militær aktivitet

Område skadet av militær aktivitet

Område egnet for brøyting

Forbudt område - kulturminner

Vannuttak

Havbruk

Pelsdyrfarm

Offentlig institusjon - sårbar for militær aktivitet

Reingjerde

Sivil skytebane

Støysatt landbruk

Område aktuelt for brøyting

Landgangsoperasjoner ikke tillatt

Sensitivt anlegg

# Kartblad 1724-4

Lokaliteter vist på kart er rangert med verdi 3 eller høyere på en skala på 1 til 6. Der 1 = Ingen miljøverdi og 6 = Svært viktig miljøverdi.

Utsnittet er forsøkt tilpasset kartbladinndeling for øvelsens øvingskart, men noe avvik kan forekomme. For nøyaktig lokalisering vises det til egne kart utarbeidet for øvelsen målestokk i 1: 50 000.

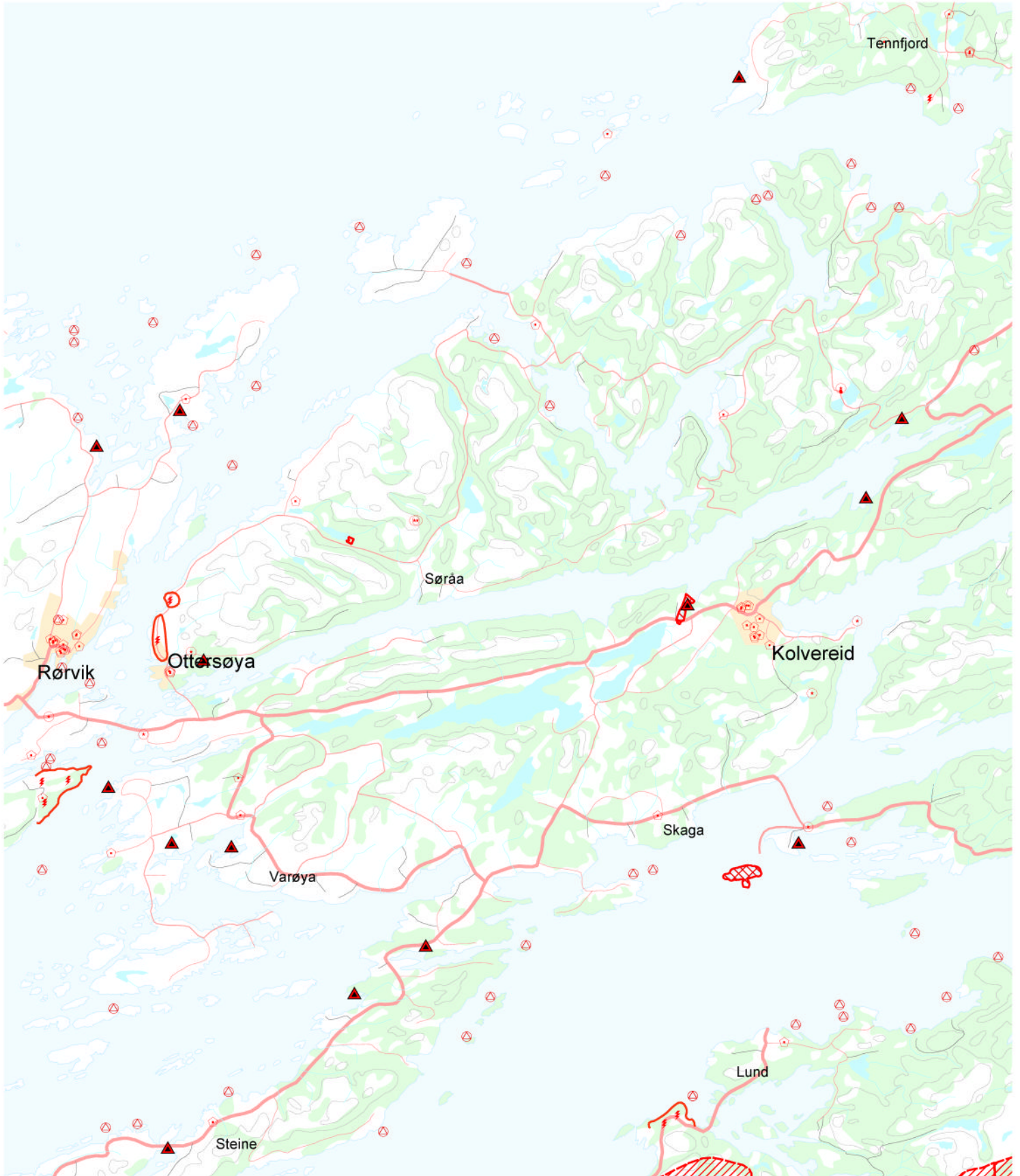
Målestokk: 1 : 130 000

Kartgrunnlag:  
Statens kartverk  
Datum: WGS84  
Kartprojeksjon: UTM Sone 32  
N250 vektor etter avtale  
med Statens kartverk

Divisjon Rådgivning  
Kompetansesenter  
Miljø- og kulturminnevern

 **Forsvarsbygg**

Dato: 15.09.04  
Ø. Andreassen



	Bivuakking forbudt - naturverdier		Forbudt område - forsøksfelt skogbruk		Forbudt område - kulturminner		Reingjerde
	Bivuakking forbudt - drikkevann		Sensitivt område - sårbart for militær aktivitet		Vannuttak		Sivil skytebane
	Forbudt område - naturverdier		Område skadet av militær aktivitet		Havbruk		Støyutsatt landbruk
	Forbudt område - drikkevann		Område egnet for brøyting		Pelsdyrfarm		Område aktuelt for brøyting
	Turskileppe/ lysløype				Offentlig institusjon - sårbart for militær aktivitet		Landgangsoperasjoner ikke tillatt
	Område med kulturminner						Sensitivt anlegg

# Kartblad 1724-3

Lokaliteter vist på kart er rangert med verdi 3 eller høyere på en skala på 1 til 6. Der 1 = Ingen miljøverdi og 6 = Svært viktig miljøverdi.

Utsnittet er forsøkt tilpasset kartbladinnstilling for øvelsens øvingskart, men noe avvik kan forekomme. For nøyaktig lokalisering vises det til egne kart utarbeidet for øvelsen målestokk 1: 50 000.

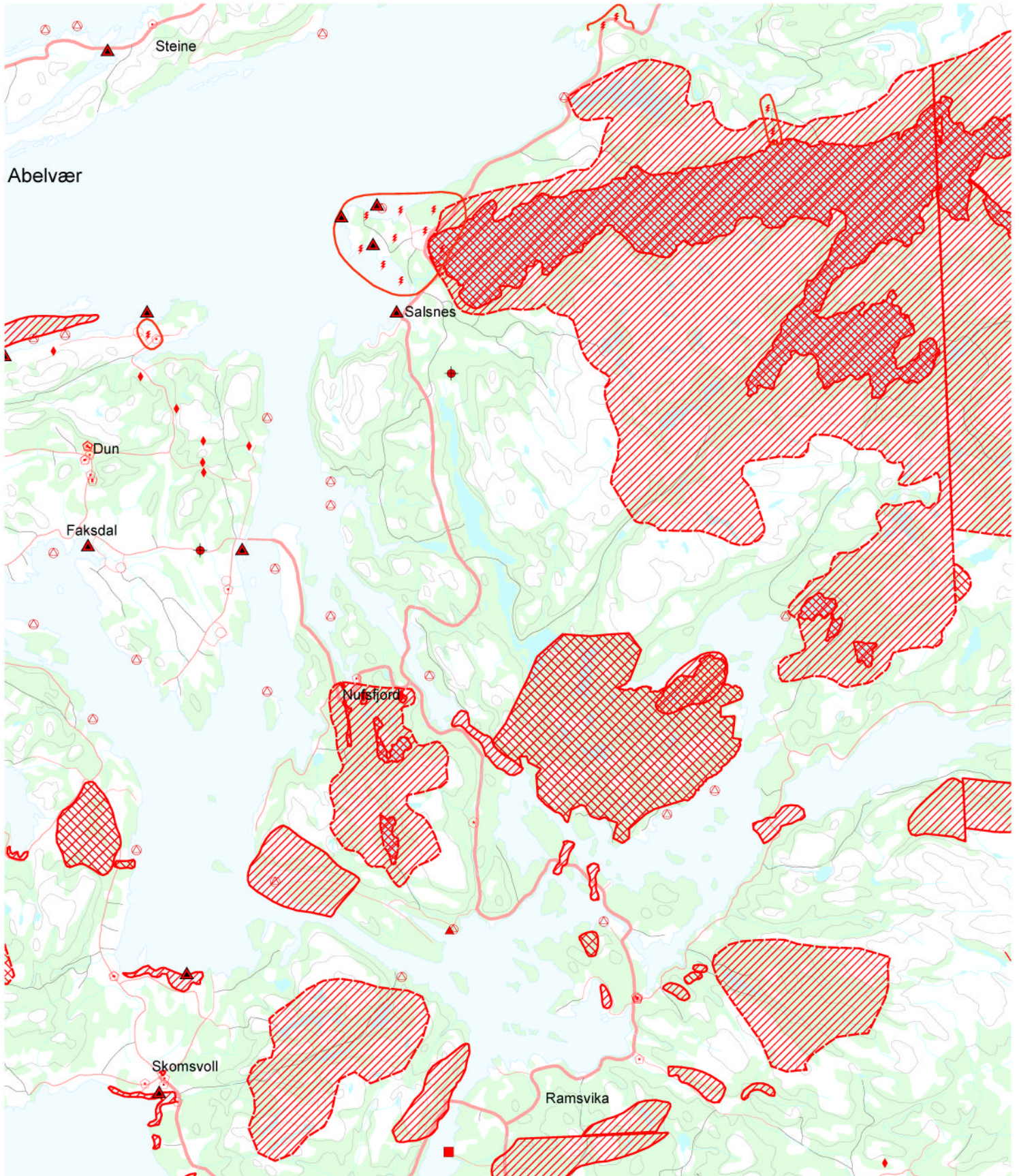
Målestokk: 1 : 130 000

Kartgrunnlag:  
Statens kartverk  
Datum: WGS84  
Kartprojeksjon: UTM Sone 32  
N250 vektor etter avtale  
med Statens kartverk

Divisjon Rådgivning  
Kompetansesenter  
Miljø- og kulturminnevern

Forsvarsbygg

Dato: 15.09.04  
Ø. Andreassen



Bivakkeringsforbudt - naturverdier

Forbudt område - forsøksfelt skogbruk

Forbudt område - kulturminner

Reingjerde

Bivakkeringsforbudt - drikkevann

Sensitivt område - sårbart for militær aktivitet

Vannuttak

Sivil skytebane

Forbudt område - naturverdier

Område skadet av militær aktivitet

Havbruk

Støutsatt landbruk

Forbudt område - drikkevann

Område egnet for brøyting

Pelsdyrfarm

Område aktuelt for brøyting

Turskiloype/ lysløype

Område med kulturminner

Offentlig institusjon - sårbart for militær aktivitet

Landgangsoperasjoner ikke tillatt

Sensitivt anlegg



# Kartblad 1724-2

Lokaliteter vist på kart er rangert med verdi 3 eller høyere på en skala på 1 til 6. Der 1 = Ingen miljøverdi og 6 = Svært viktig miljøverdi.

Utsnittet er forsøkt tilpasset kartbladinddeling for øvelsens øvingskart, men noe avvik kan forekomme. For nøyaktig lokalisering vises det til egne kart utarbeidet for øvelsen målestokk i 1 : 50 000.

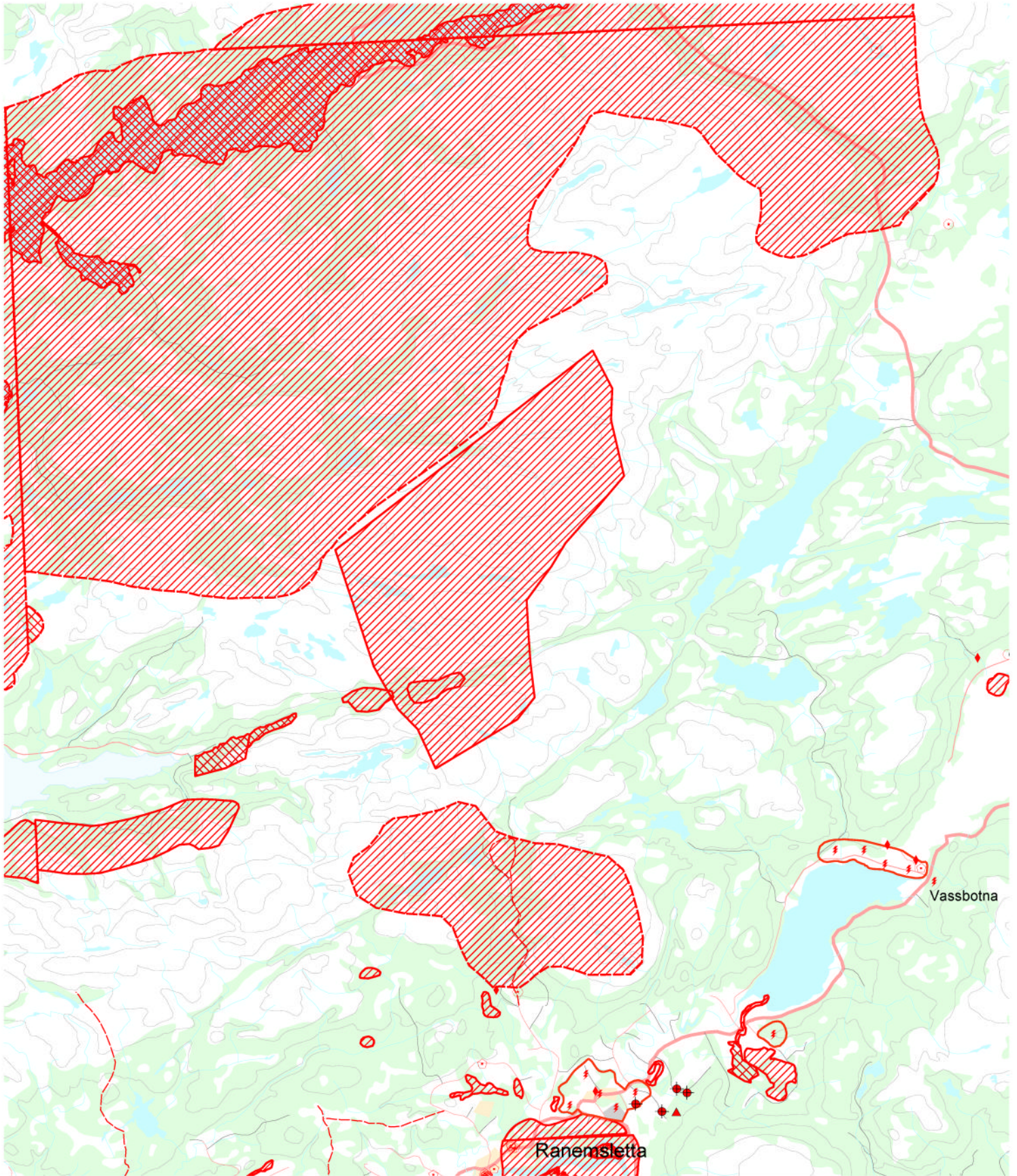
Målestokk: 1 : 130 000

Kartgrunnlag:  
Statens kartverk  
Datum: WGS84  
Kartprojeksjon: UTM Sone 32  
N250 vektor etter avtale  
med Statens kartverk

Divisjon Rådgivning  
Kompetansesenter  
Miljø- og kulturminnevern

 **Forsvarsbygg**

Dato: 15.09.04  
Ø. Andreassen



 Bivakkerings forbudt - naturverdi


 Forbudt område - forsøksfelt skogbruk


 Forbudt område - kulturminner


 Reingjerde


 Bivakkerings forbudt - drikkevann


 Sensitivt område - sårbar for militær aktivitet


 Vannuttak

 Sivil skytebane


 Forbudt område - naturverdi


 Område skadet av militær aktivitet


 Havbruk

 Støutsatt landbruk

 Forbudt område - drikkevann

 Område egnet for brøyting


 Pelsdyrfarm


 Område aktuelt for brøyting

 Turskiloype/ lysløype

 Område med kulturminner

 Offentlig institusjon - sårbar for militær aktivitet

 Landgangsoperasjoner ikke tillatt

 Sensitivt anlegg

# Kartblad 1724-1

Lokaliteter vist på kart er rangert med verdi 3 eller høyere på en skala på 1 til 6. Der 1 = Ingen miljøverdi og 6 = Svært viktig miljøverdi.

Utsnittet er forsøkt tilpasset kartbladinddeling for øvelsens øvingskart, men noe avvik kan forekomme. For nøyaktig lokalisering vises det til egne kart utarbeidet for øvelsen målestokk i 1: 50 000.

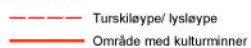
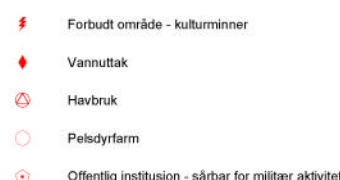
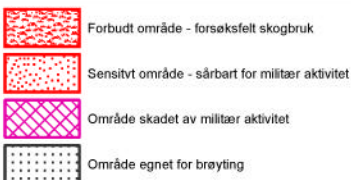
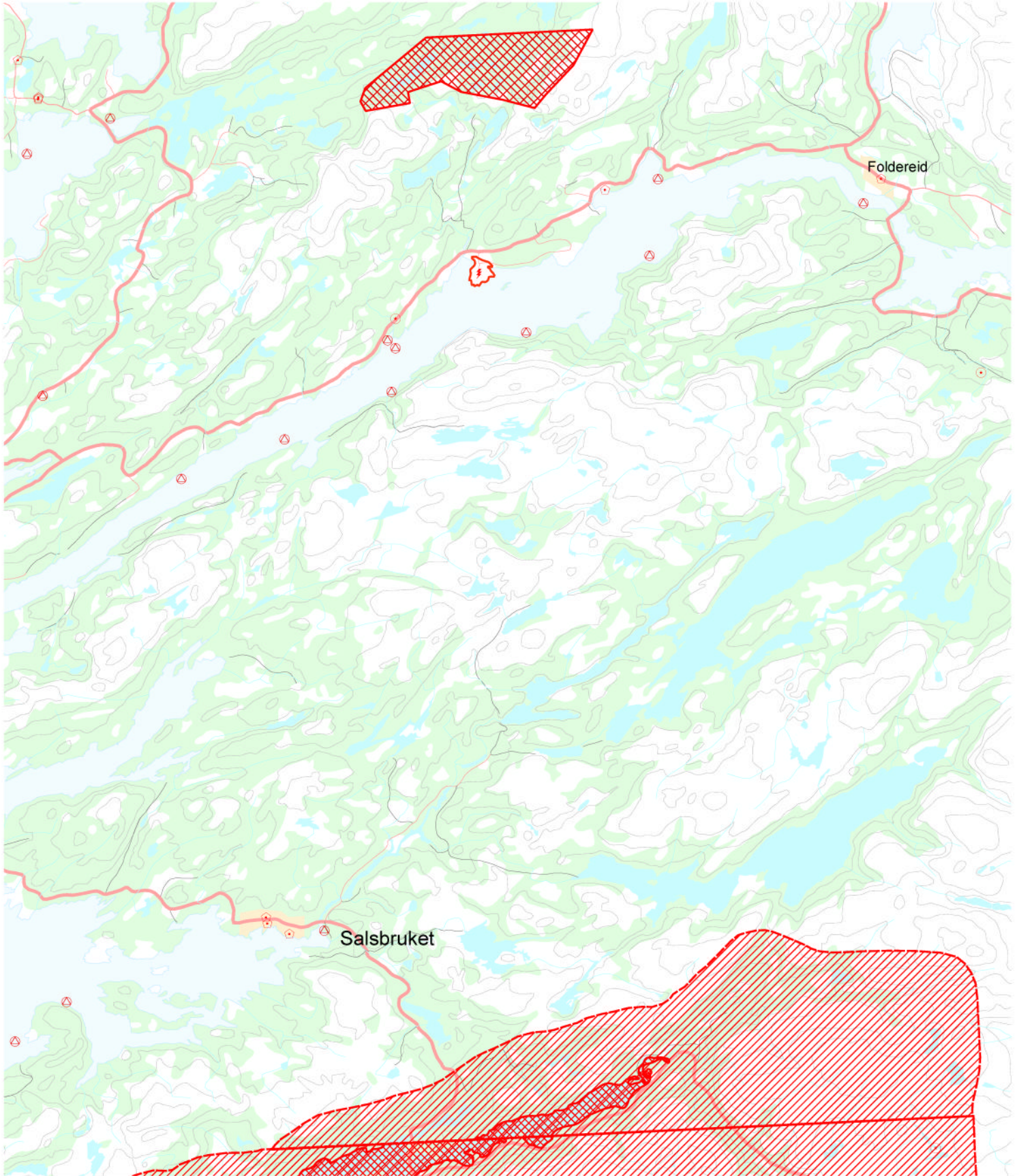
Målestokk: 1 : 130 000

Kartgrunnlag:  
Statens kartverk  
Datum: WGS84  
Kartprojeksjon: UTM Sone 32  
N250 vektor etter avtale  
med Statens kartverk

Divisjon Rådgiving  
Kompetansesenter  
Miljø- og kulturminnevern

 **Forsvarsbygg**

Dato: 15.09.04  
Ø. Andreassen



# Kartblad 1723-4

Lokaliteter vist på kart er rangert med verdi 3 eller høyere på en skala på 1 til 6. Der 1 = Ingen miljøverdi og 6 = Svært viktig miljøverdi.

Utsnittet er forsøkt tilpasset kartbladinnstilling for øvelsens øvingskart, men noe avvik kan forekomme. For nøyaktig lokalisering vises det til egne kart utarbeidet for øvelsen målestokk i 1: 50 000.

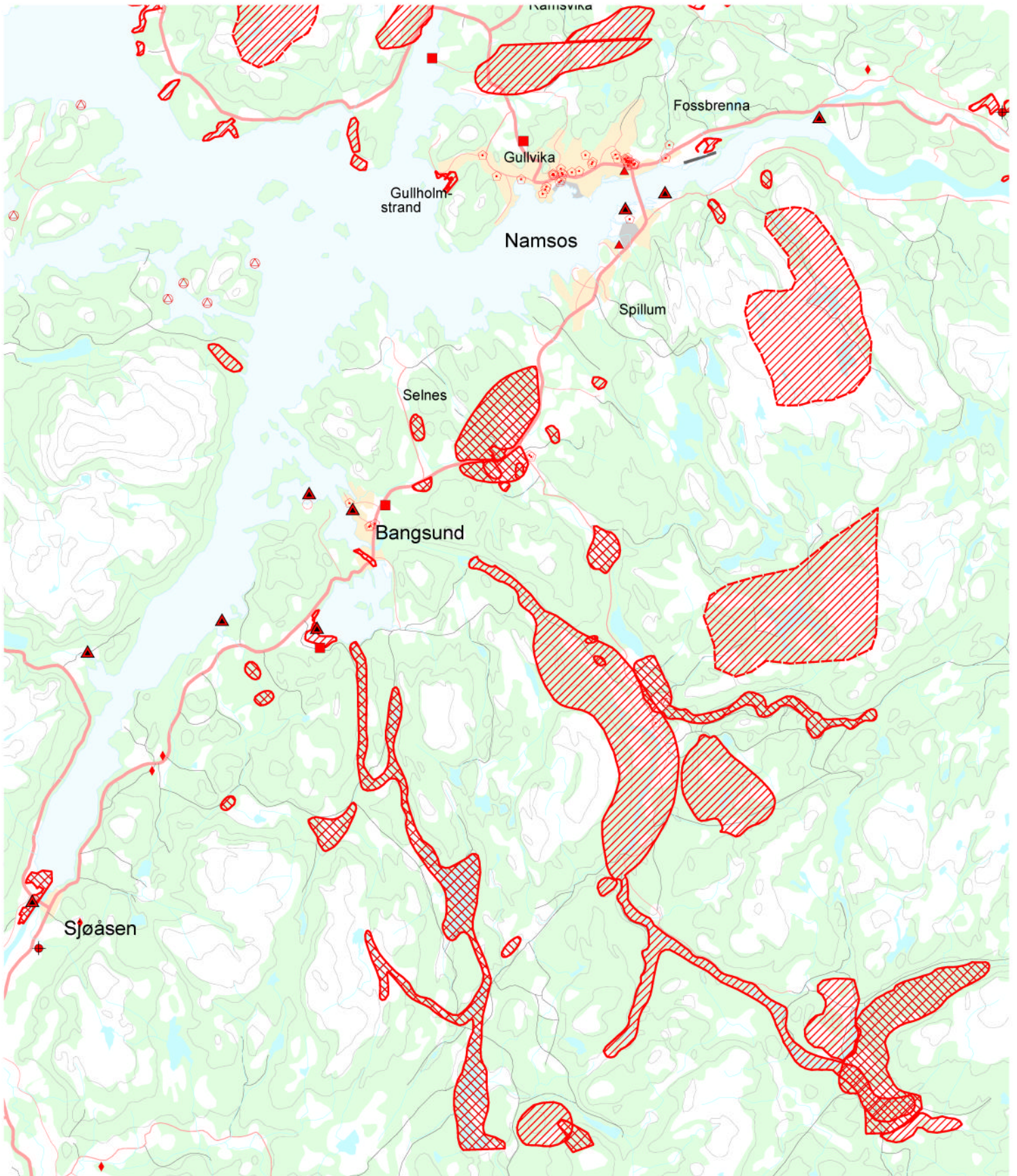
Målestokk: 1 : 130 000

Kartgrunnlag:  
Statens kartverk  
Datum: WGS84  
Kartprojeksjon: UTM Sone 32  
N250 vektor etter avtale  
med Statens kartverk

Divisjon Rådgivning  
Kompetansesenter  
Miljø- og kulturminnevern

Forsvarsbygg

Dato: 15.09.04  
Ø. Andreassen



Bivakking forbudt - naturverdi

Forbudt område - forsøksfelt skogbruk

Forbudt område - kulturminner

Reingjerde

Bivakking forbudt - drikkevann

Sensitivt område - sårbart for militær aktivitet

Vannuttak

Sivil skytebane

Forbudt område - naturverdi

Område skadet av militær aktivitet

Havbruk

Støutsatt landbruk

Forbudt område - drikkevann

Område egnet for bryøting

Pelsdyrfarm

Område aktuelt for bryøting

Turskiløype/ lysløype

Offentlig institusjon - sårbar for militær aktivitet

Landgangsoperasjoner ikke tillatt

Område med kulturminner

Sensitivt anlegg

# Kartblad 1723-3

Lokaliteter vist på kart er rangert med verdi 3 eller høyere på en skala på 1 til 6. Der 1 = Ingen miljøverdi og 6 = Svært viktig miljøverdi.

Utsnittet er forsøkt tilpasset kartbladinnstilling for øvelsens øvingskart, men noe avvik kan forekomme. For nøyaktig lokalisering vises det til egne kart utarbeidet for øvelsen målestokk i 1 : 50 000.

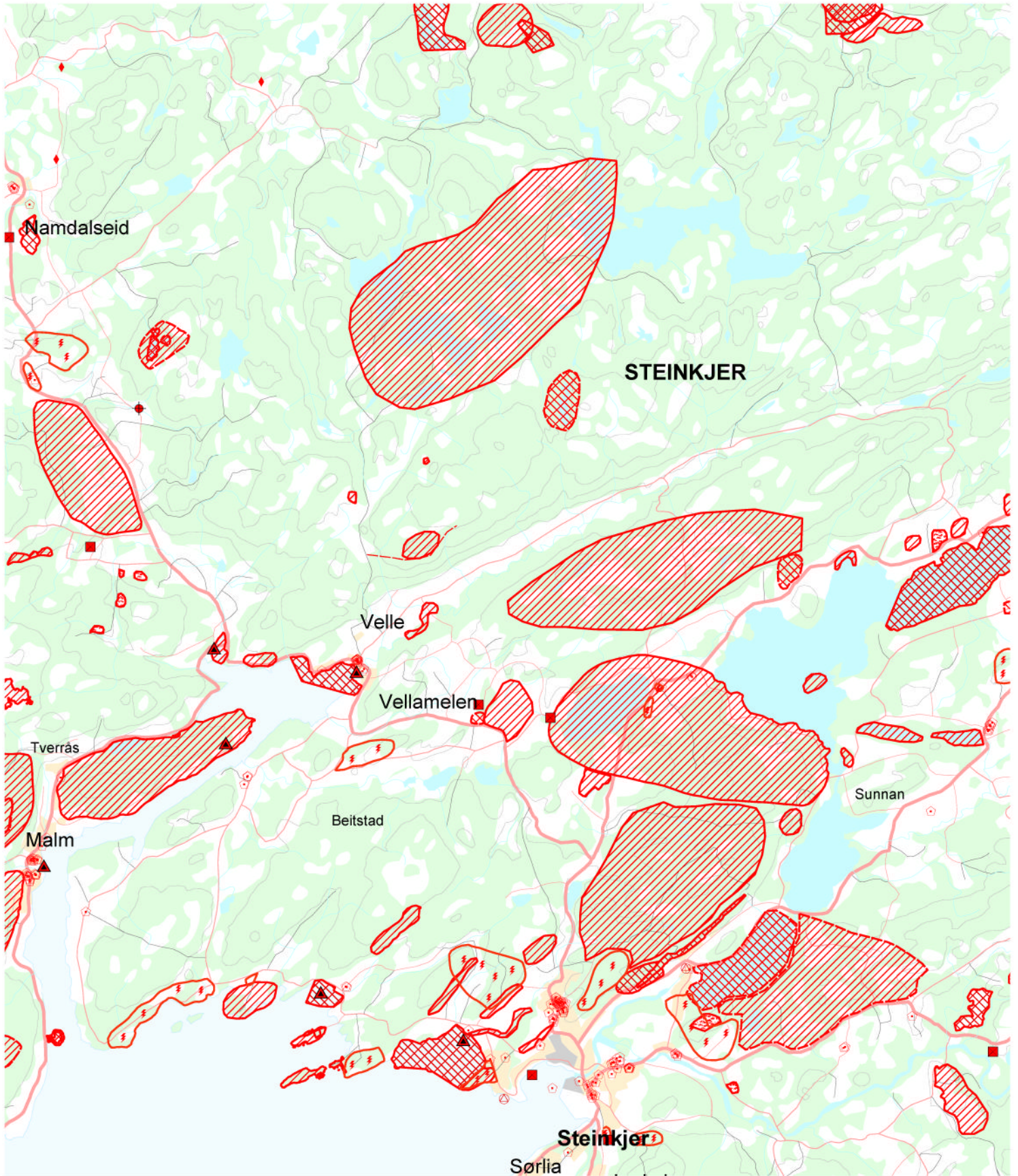
Målestokk: 1 : 130 000

Kartgrunnlag:  
Statens kartverk  
Datum: WGS84  
Kartprojeksjon: UTM Sone 32  
N250 vektor etter avtale  
med Statens kartverk

Divisjon Rådgivning  
Kompetansesenter  
Miljø- og kulturminnevern

Forsvarsbygg

Dato: 15.09.04  
Ø. Andreassen



Forbudsområde - forsøksfelt skogbruk  
Sensitivt område - sårbart for militær aktivitet  
Område skadet av militær aktivitet  
Område egnet for brøyting

Forbudsområde - kulturminner  
Vannuttak  
Havbruk  
Pelsdyrfarm  
Offentlig institusjon - sårbart for militær aktivitet

Reingjerde  
Sivil skytebane  
Støysatt landbruk  
Område aktuelt for brøyting  
Landgangsoperasjoner ikke tillatt  
Sensitivt anlegg

Turskulepøse/ lysløype  
Område med kulturminner

# Kartblad 1723-2

Lokaliteter vist på kart er rangert med verdi 3 eller høyere på en skala på 1 til 6. Der 1 = Ingen miljøverdi og 6 = Svært viktig miljøverdi.

Utsnittet er forsøkt tilpasset kartbladinndeling for øvelsens øvingskart, men noe avvik kan forekomme. For nøyaktig lokalisering vises det til egne kart utarbeidet for øvelsen målestokk i 1: 50 000.

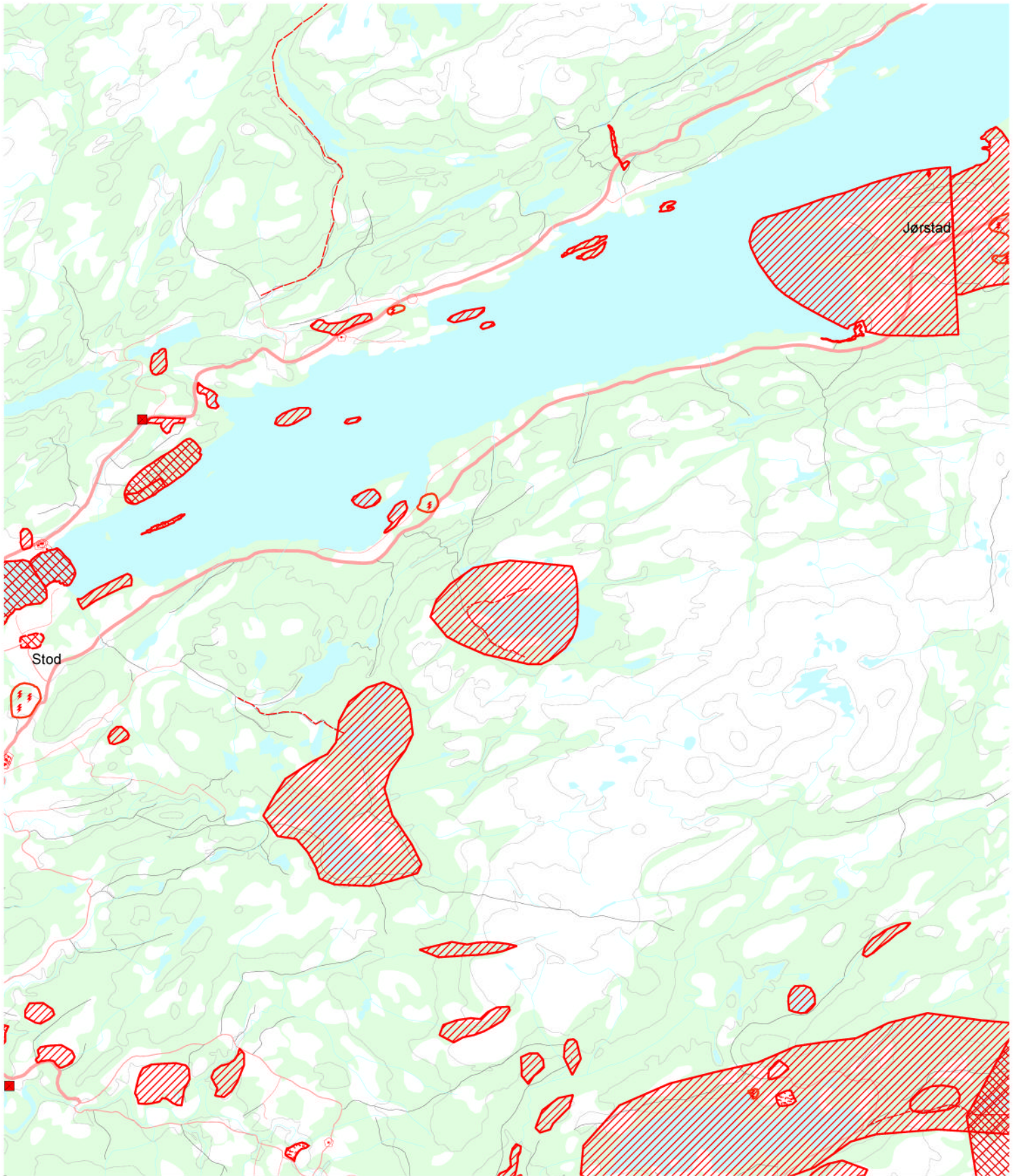
Målestokk: 1 : 130 000

Kartgrunnlag:  
Statens kartverk  
Datum: WGS84  
Kartprojeksjon: UTM Sone 32  
N250 vektor etter avtale  
med Statens kartverk





Divisjon Rådgivning  
Kompetansesenter  
Miljø- og kulturminnevern



 **Forsvarsbygg**






Dato: 15.09.04  
Ø. Andreassen



-  Bivakkering forbudt - naturverdier
-  Bivakkering forbudt - drikkevann
-  Forbudt område - naturverdier
-  Forbudt område - drikkevann

-  Forbudt område - forsøksfelt skogbruk
-  Sensitivt område - sårbart for militær aktivitet
-  Område skadet av militær aktivitet
-  Område egnet for brøyting

-  Turskiløype/ lysløype
-  Område med kulturminner

-  Forbudt område - kulturminner
-  Vannuttak
-  Havbruk
-  Pelsdyrfarm
-  Offentlig institusjon - sårbart for militær aktivitet

-  Reingjerde
-  Sivil skytebane
-  Støysatt landbruk
-  Område aktuelt for brøyting
-  Landgangsoperasjoner ikke tillatt
-  Sensitivt anlegg

# Kartblad 1723-1

Lokaliteter vist på kart er rangert med verdi 3 eller høyere på en skala på 1 til 6. Der 1 = Ingen miljøverdi og 6 = Svært viktig miljøverdi.

Utsnittet er forsøkt tilpasset kartbladinndeling for øvelsens øvingskart, men noe avvik kan forekomme. For nøyaktig lokalisering vises det til egne kart utarbeidet for øvelsen målestokk i 1: 50 000.

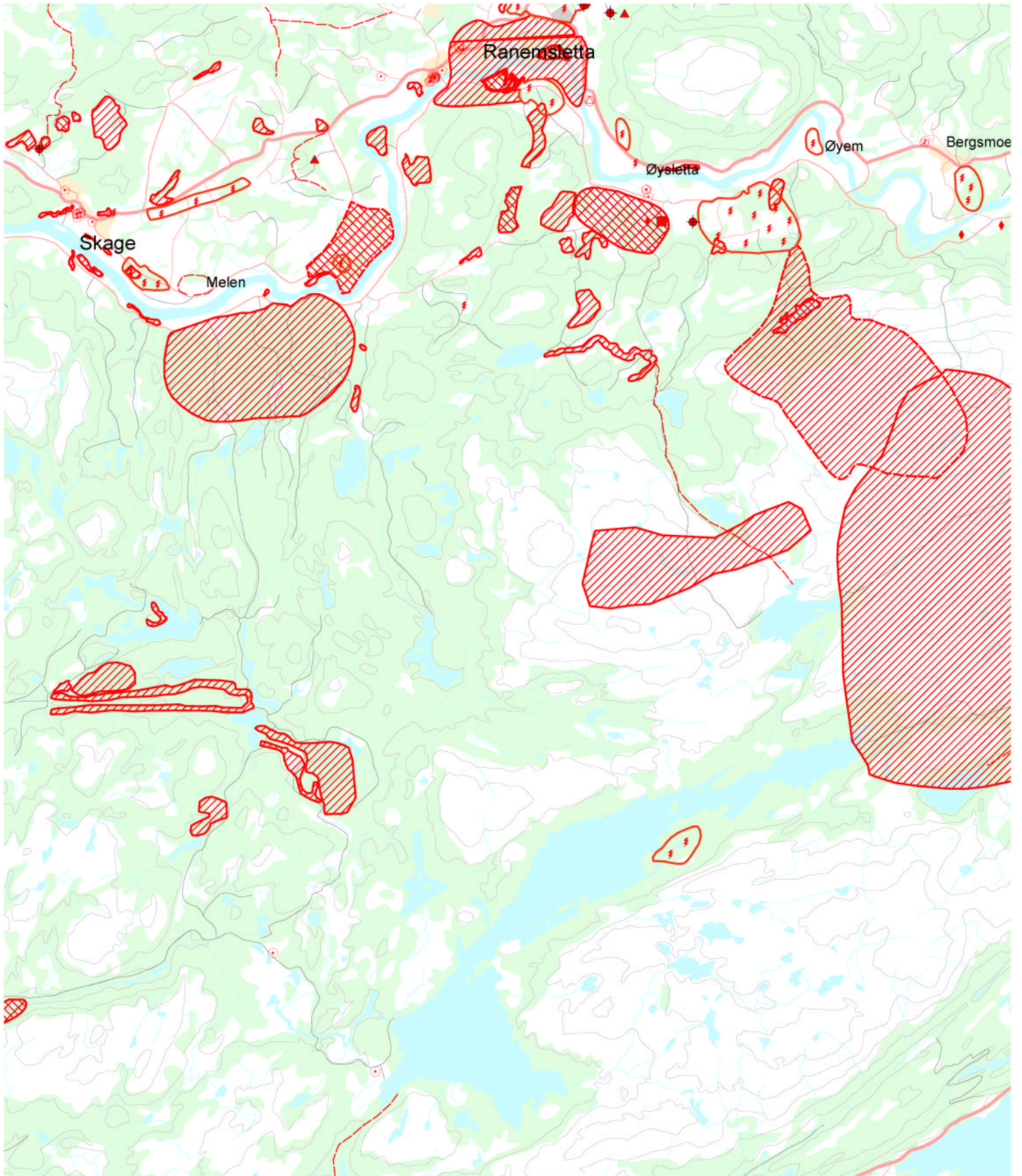
Målestokk: 1 : 130 000

Kartgrunnlag:  
Statens kartverk  
Datum: WGS84  
Kartprojeksjon: UTM Sone 32  
N250 vektor etter avtale  
med Statens kartverk

Divisjon Rådgiving  
Kompetansesenter  
Miljø- og kulturminnevern

 Forsvarsbygg

Dato: 15.09.04  
Ø. Andreassen



 Bivuakkering forbudt - naturverdier


 Forbudt område - forsøksfelt skogbruk


 Forbudt område - kulturminner


 Reingjerde


 Bivuakkering forbudt - drikkevann

 Sensivt område - sårbar for militær aktivitet


 Vannuttak

 Sivil skytebane


 Forbudt område - naturverdier


 Område skadet av militær aktivitet


 Havbruk

 Støutsatt landbruk

 Forbudt område - drikkevann

 Område egnet for brøyting


 Pelsdyrfarm


 Område aktuelt for brøyting

 Turskiloype/ lysløype

 Område med kulturminner

 Offentlig institusjon - sårbar for militær aktivitet

 Landgangsoperasjoner ikke tillatt

 Sensitivt anlegg

# Kartblad 1722-4

Lokaliteter vist på kart er rangert med verdi 3 eller høyere på en skala på 1 til 6. Der 1 = Ingen miljøverdi og 6 = Svært viktig miljøverdi.

Utsnittet er forsøkt tilpasset kartbladinddeling for øvelsens øvingskart, men noe avvik kan forekomme. For nøyaktig lokalisering vises det til egne kart utarbeidet for øvelsen målestokk i 1: 50 000.

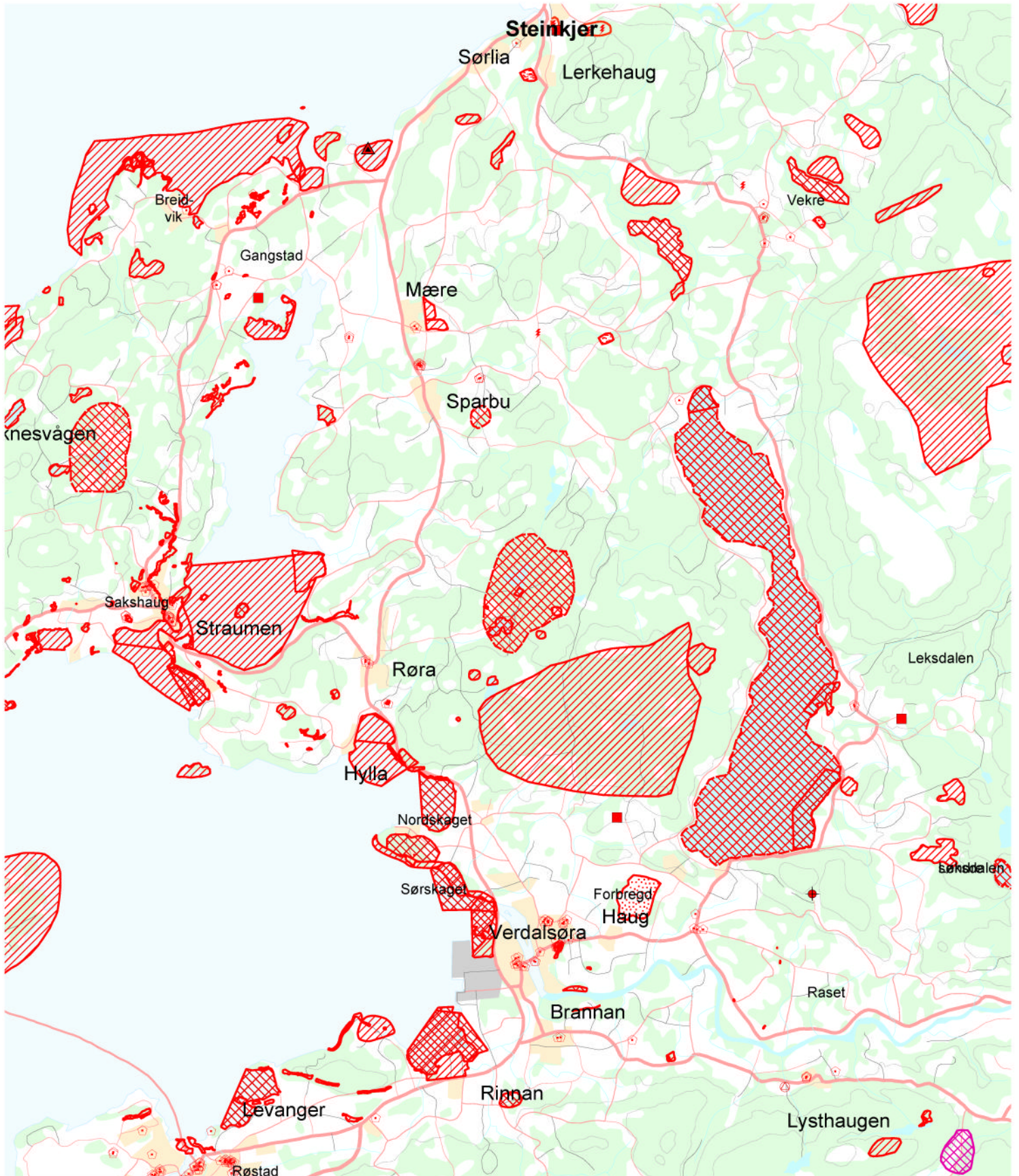
Målestokk: 1 : 130 000

Kartgrunnlag:  
Statens kartverk  
Datum: WGS84  
Kartprojeksjon: UTM Sone 32  
N250 vektor etter avtale  
med Statens kartverk

Divisjon Rådgiving  
Kompetansesenter  
Miljø- og kulturminnevern

Forsvarsbygg

Dato: 15.09.04  
Ø. Andreassen



	Bivuakking forbudt - naturverdier		Forbudt område - forsøksfelt skogbruk		Forbudt område - kulturminner		Reingjerde
	Bivuakking forbudt - drikkevann		Sensitivt område - sårbart for militær aktivitet		Vannuttak		Sivil skytebane
	Forbudt område - naturverdier		Område skadet av militær aktivitet		Havbruk		Støutsatt landbruk
	Forbudt område - drikkevann		Område egnet for brøyting		Pelsdyrfarm		Område aktuelt for brøyting
	Turskiløype/ lysløype				Offentlig institusjon - sårbart for militær aktivitet		Landgangsoperasjoner ikke tillatt
	Område med kulturminner						Sensitivt anlegg

# Kartblad 1624-2

Lokaliteter vist på kart er rangert med verdi 3 eller høyere på en skala på 1 til 6. Der 1 = Ingen miljøverdi og 6 = Svært viktig miljøverdi.

Utsnittet er forsøkt tilpasset kartbladinnstilling for øvelsens øvingskart, men noe avvik kan forekomme. For nøyaktig lokalisering vises det til egne kart utarbeidet for øvelsen målestokk i 1: 50 000.

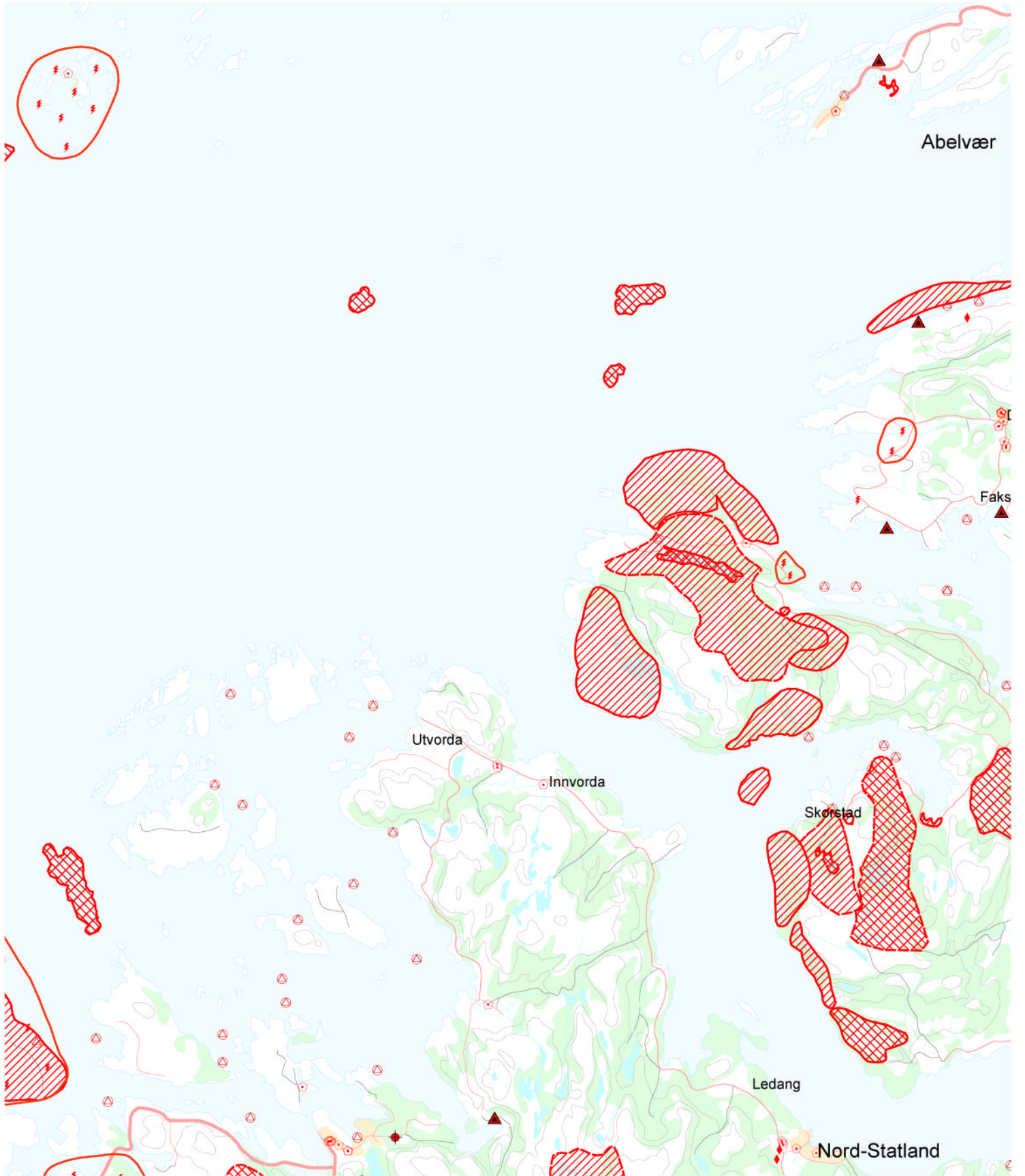
Målestokk: 1 : 130 000

Kartgrunnlag:  
Statens kartverk  
Datum: WGS84  
Kartprojeksjon: UTM Sone 32  
N250 vektor etter avtale  
med Statens kartverk

Divisjon Rådgivning  
Kompetansesenter  
Miljø- og kulturminnevern

Forsvarsbygg

Dato: 15.09.04  
Ø. Andreassen



	Bivuaktering forbudt - naturverdier		Forbudt område - forsøksfelt skogbruk		Forbudt område - kulturminner		Reingjerde
	Bivuaktering forbudt - drikkevann		Sensitivt område - sårbart for militær aktivitet		Vannuttak		Sivil skytebane
	Forbudt område - naturverdier		Område skadet av militær aktivitet		Havbruk		Støutsatt landbruk
	Forbudt område - drikkevann		Område egnet for brøyting		Pelsdyrfarm		Område aktuelt for brøyting
	Turskiloype/ lysløype				Offentlig institusjon - sårbart for militær aktivitet		Landgangsoperasjoner ikke tillatt
	Område med kulturminner						Sensitivt anlegg



# Kartblad 1624-1

Lokaliteter vist på kart er rangert med verdi 3 eller høyere på en skala på 1 til 6. Der 1 = Ingen miljøverdi og 6 = Svært viktig miljøverdi.

Utsnittet er forsøkt tilpasset kartbladinndeling for øvelsens øvingskart, men noe avvik kan forekomme. For nøyaktig lokalisering vises det til egne kart utarbeidet for øvelsen målestokk i 1: 50 000.

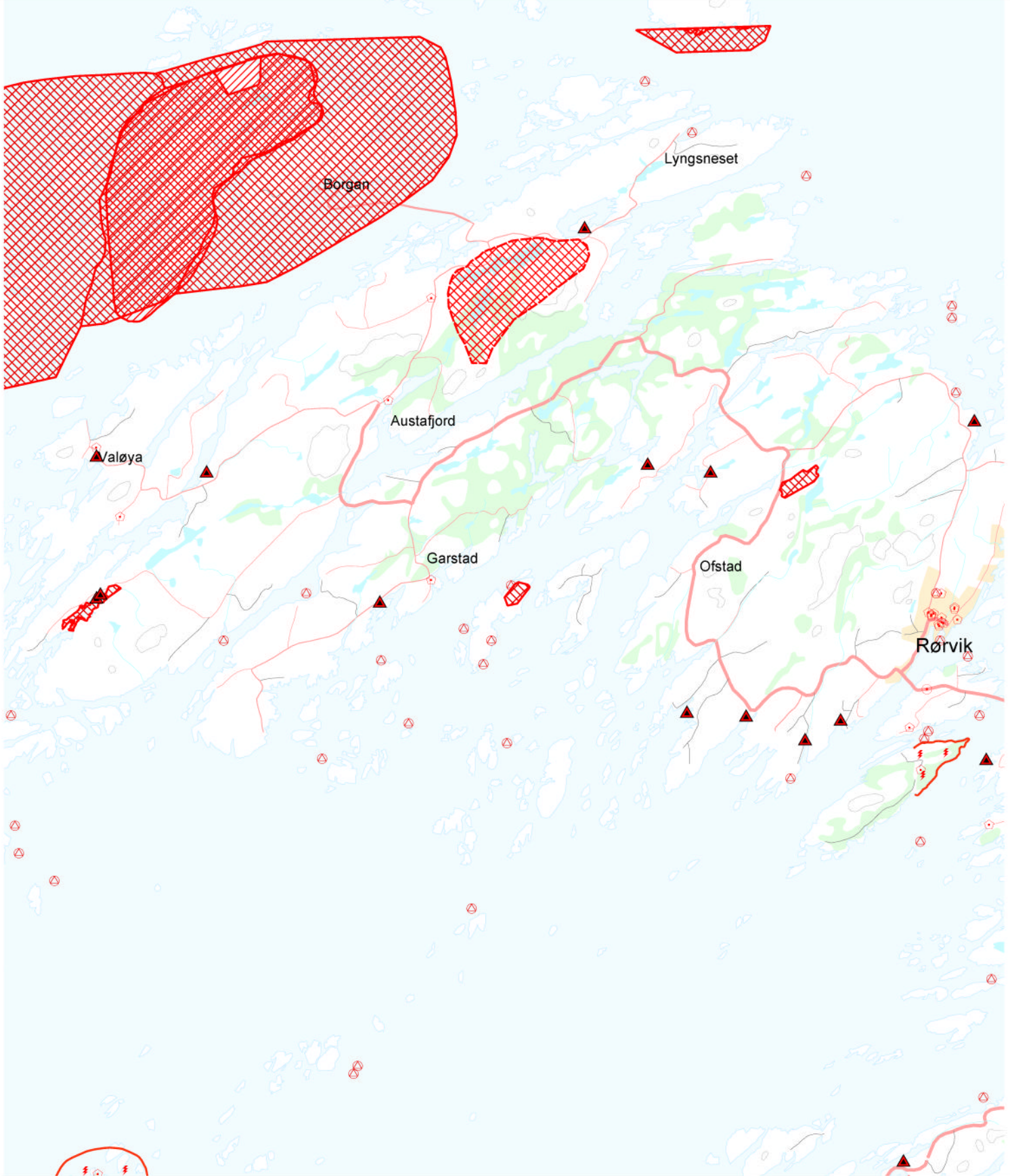
Målestokk: 1 : 130 000

Kartgrunnlag:  
Statens kartverk  
Datum: WGS84  
Kartprojeksjon: UTM Sone 32  
N250 vektor etter avtale  
med Statens kartverk

Divisjon Rådgivning  
Kompetansesenter  
Miljø- og kulturminnevern

Forsvarsbygg

Dato: 15.09.04  
Ø. Andreassen



	Bivuakking forbudt - naturverdier		Forbudt område - forsøksfelt skogbruk		Forbudt område - kulturminner		Reingjerde
	Bivuakking forbudt - drikkevann		Sensitivt område - sårbart for militær aktivitet		Vannuttak		Sivil skytebane
	Forbudt område - naturverdier		Område skadet av militær aktivitet		Havbruk		Støysatt landbruk
	Forbudt område - drikkevann		Område egnet for brøyting		Pelsdyrfarm		Område aktuelt for brøyting
	Turskiløype/ lysløype				Offentlig institusjon - sårbart for militær aktivitet		Landgangsoperasjoner ikke tillatt
	Område med kulturminner						Sensitivt anlegg

# Kartblad 1623-4

Lokaliteter vist på kart er rangert med verdi 3 eller høyere på en skala på 1 til 6. Der 1 = Ingen miljøverdi og 6 = Svært viktig miljøverdi.

Utsnittet er forsøkt tilpasset kartbladinnstilling for øvelsens øvingskart, men noe avvik kan forekomme. For nøyaktig lokalisering vises det til egne kart utarbeidet for øvelsen målestokk i 1 : 50 000.

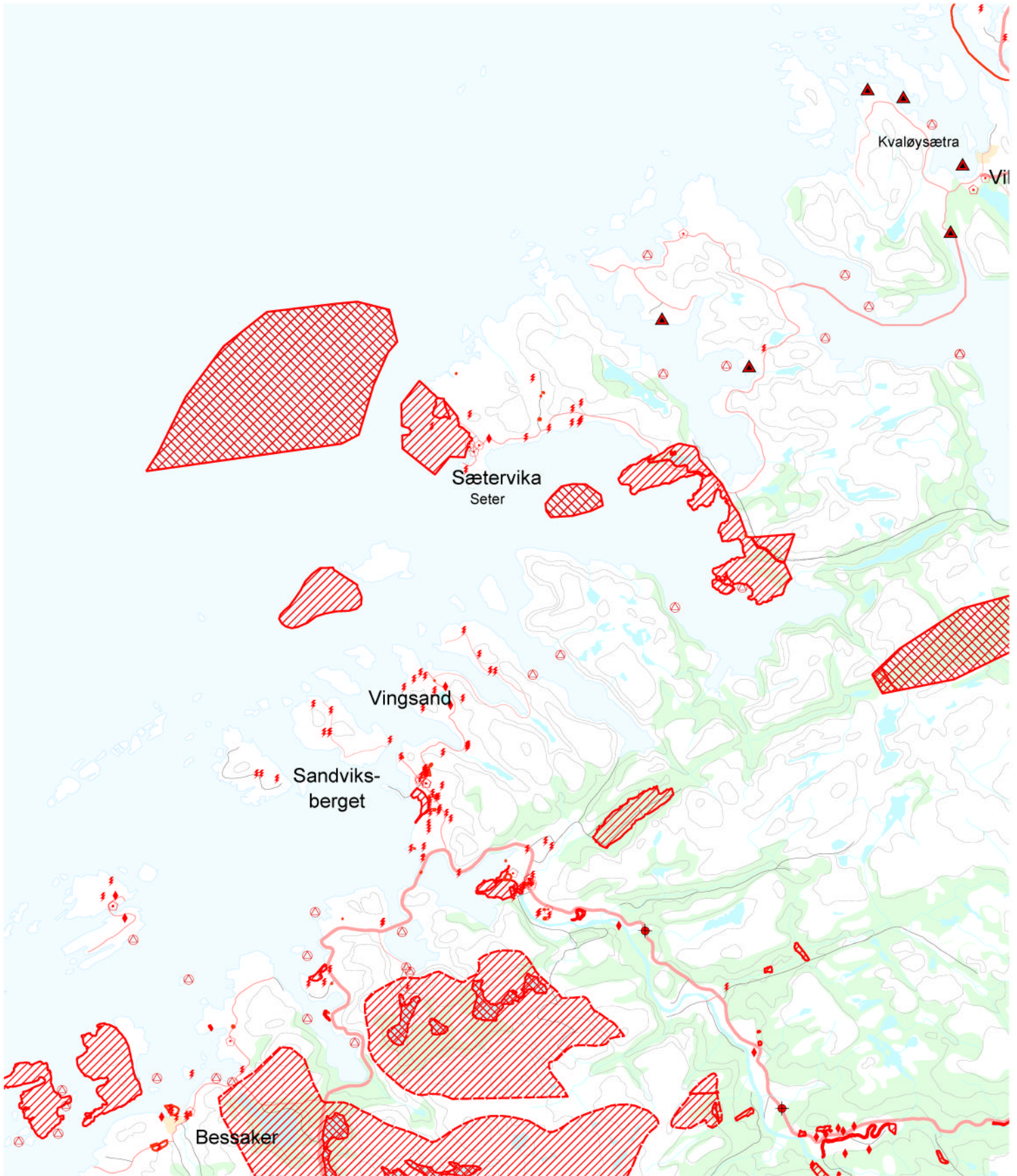
Målestokk: 1 : 130 000

Kartgrunnlag:  
Statens kartverk  
Datum: WGS84  
Kartprojeksjon: UTM Sone 32  
N250 vektor etter avtale  
med Statens kartverk

Divisjon Rådgivning  
Kompetansesenter  
Miljø- og kulturminnevern

Forsvarsbygg

Dato: 15.09.04  
Ø. Andreassen



Bivakking forbudt - naturverdier

Forbudt område - forsøksfelt skogbruk

Forbudt område - kulturminner

Reingjerde

Bivakking forbudt - drikkevann

Sensitivt område - sårbart for militær aktivitet

Vannuttak

Sivil skytebane

Forbudt område - naturverdier

Område skadet av militær aktivitet

Havbruk

Støytsett landbruk

Forbudt område - drikkevann

Område egnet for brøyting

Pelsdyrfarm

Område aktuelt for brøyting

Turskileppe/ lysløype

Offentlig institusjon - sårbar for militær aktivitet

Landgangsoperasjoner ikke tillatt

Område med kulturminner

Sensitivt anlegg

# Kartblad 1623-3

Lokaliteter vist på kart er rangert med verdi 3 eller høyere på en skala på 1 til 6. Der 1 = Ingen miljøverdi og 6 = Svært viktig miljøverdi.

Utsnittet er forsøkt tilpasset kartbladinddeling for øvelsens øvingskart, men noe avvik kan forekomme. For nøyaktig lokalisering vises det til egne kart utarbeidet for øvelsen målestokk i 1 : 50 000.

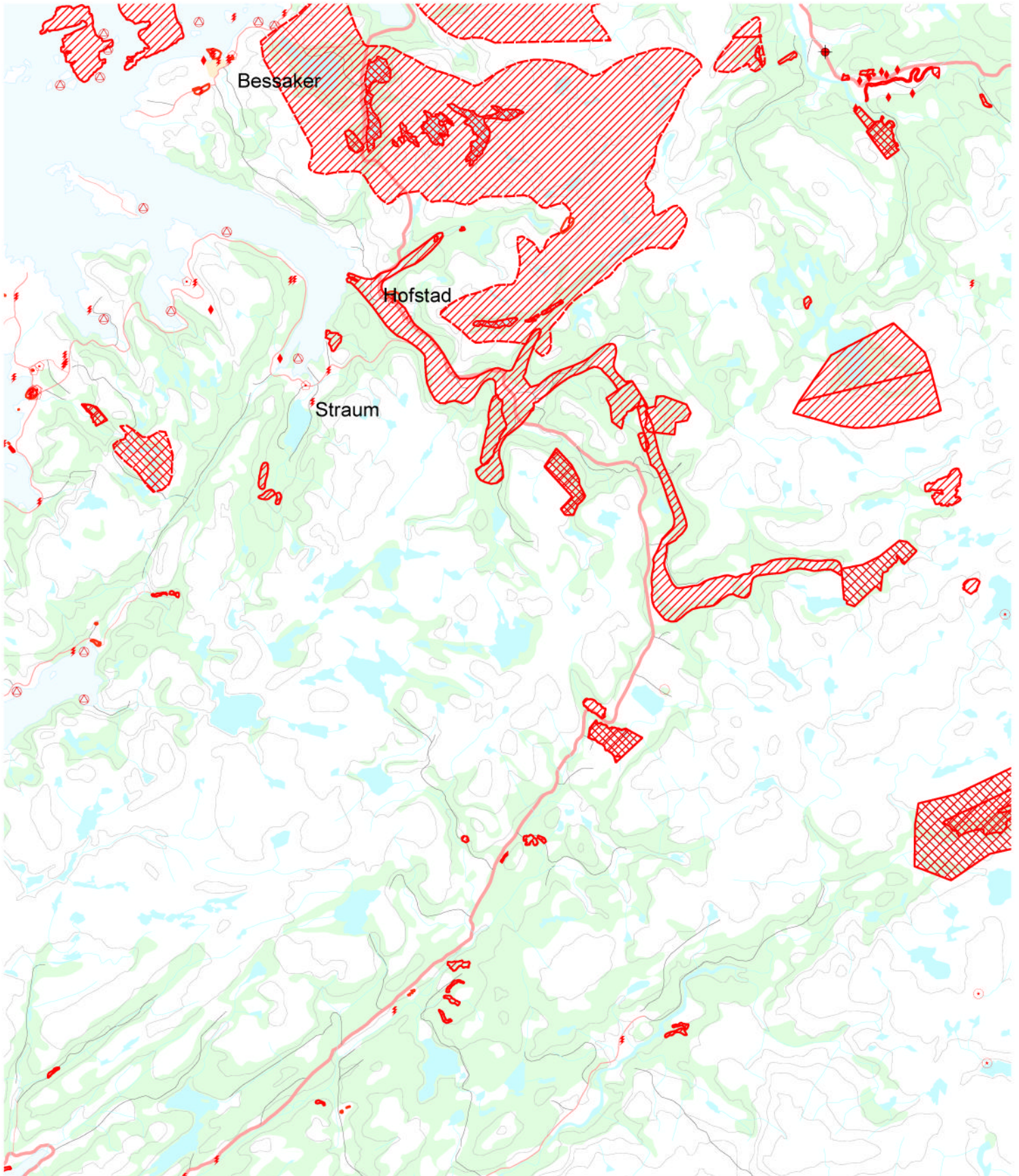
Målestokk: 1 : 130 000

Kartgrunnlag:  
Statens kartverk  
Datum: WGS84  
Kartprojeksjon: UTM Sone 32  
N250 vektor etter avtale  
med Statens kartverk

Divisjon Rådgiving  
Kompetansesenter  
Miljø- og kulturminnevern

 Forsvarsbygg

Dato: 15.09.04  
Ø. Andreassen



 Bivakkerings forbudt - naturverdier


 Forbudt område - forsøksfelt skogbruk

 Forbudt område - kulturminner

 Reingjerde

 Bivakkerings forbudt - drikkevann

 Sensitivt område - sårbart for militær aktivitet


 Vannuttak

 Sivil skytebane

 Forbudt område - naturverdier


 Område skadet av militær aktivitet


 Havbruk

 Støutsatt landbruk

 Forbudt område - drikkevann


 Område egnet for brøyting


 Pelsdyrfarm

 Område aktuelt for brøyting

 Turskiløype/ lysløype

 Område med kulturminner

 Offentlig institusjon - sårbart for militær aktivitet

 Landgangsoperasjoner ikke tillatt

 Sensitivt anlegg

# Kartblad 1623-2

Lokaliteter vist på kart er rangert med verdi 3 eller høyere på en skala på 1 til 6. Der 1 = Ingen miljøverdi og 6 = Svært viktig miljøverdi.

Utsnittet er forsøkt tilpasset kartbladinddeling for øvelsens øvingskart, men noe avvik kan forekomme. For nøyaktig lokalisering vises det til egne kart utarbeidet for øvelsen målestokk i 1: 50 000.

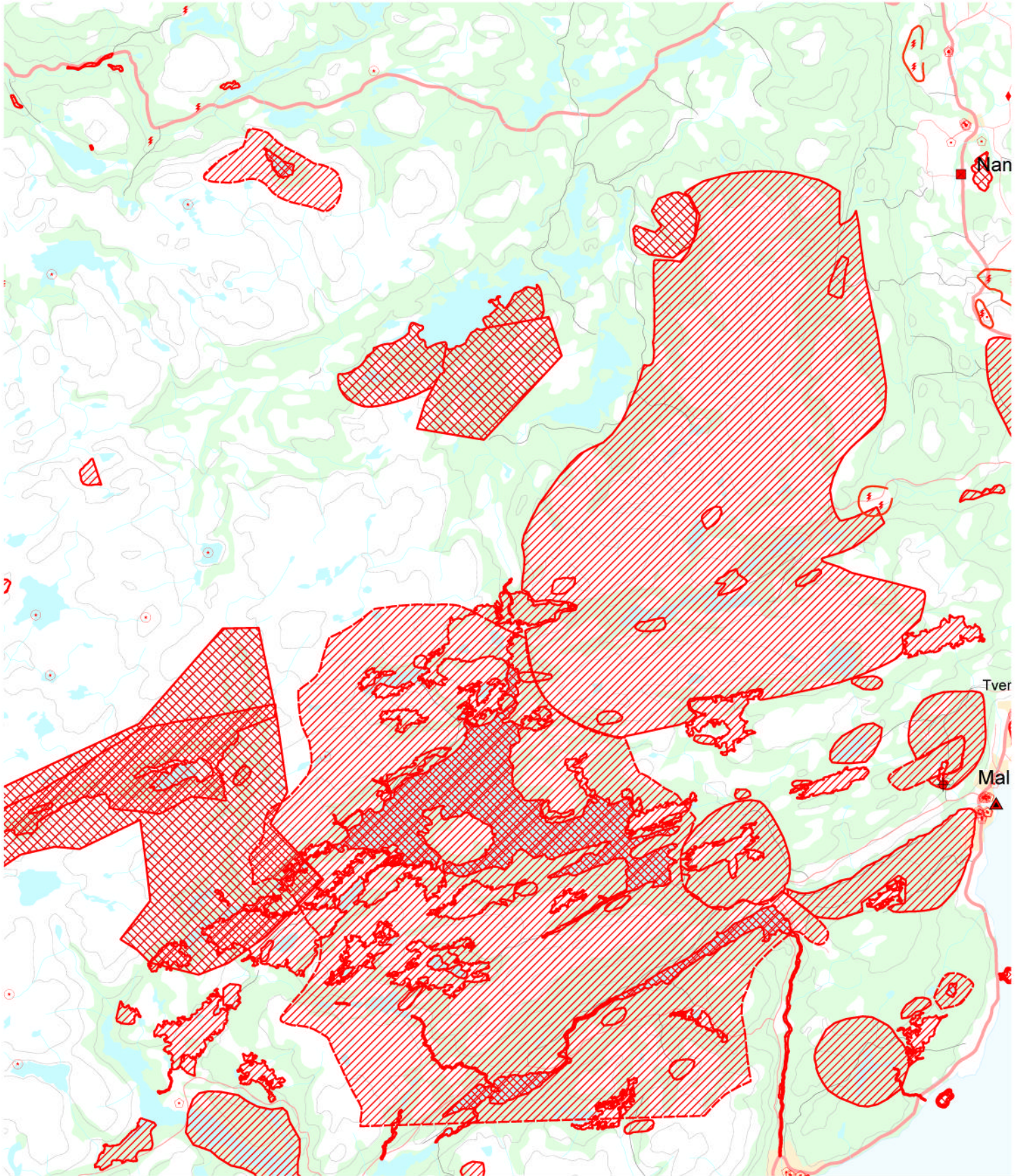
Målestokk: 1 : 130 000

Kartgrunnlag:  
Statens kartverk  
Datum: WGS84  
Kartprojeksjon: UTM Sone 32  
N250 vektor etter avtale  
med Statens kartverk

Divisjon Rådgivning  
Kompetansesenter  
Miljø- og kulturminnvern

Forsvarsbygg

Dato: 15.09.04  
Ø. Andreassen



--- Turskuleppe/ lysløype  
— Område med kulturminner



Forbudsområde - forsøksfelt skogbruk  
Sensitivt område - sårbart for militær aktivitet  
Område skadet av militær aktivitet  
Område egnet for brøyting

Forbudsområde - kulturminner  
Vannuttak  
Havbruk  
Pelsdyrfarm  
Offentlig institusjon - sårbart for militær aktivitet

Reingjerde  
Sivil skytebane  
Støytsett landbruk  
Område aktuelt for brøyting  
Landgangsoperasjoner ikke tillatt  
Sensitivt anlegg

# Kartblad 1623-1

Lokaliteter vist på kart er rangert med verdi 3 eller høyere på en skala på 1 til 6. Der 1 = Ingen miljøverdi og 6 = Svært viktig miljøverdi.

Utsnittet er forsøkt tilpasset kartbladinddeling for øvelsens øvingskart, men noe avvik kan forekomme. For nøyaktig lokalisering vises det til egne kart utarbeidet for øvelsen målestokk i 1: 50 000.

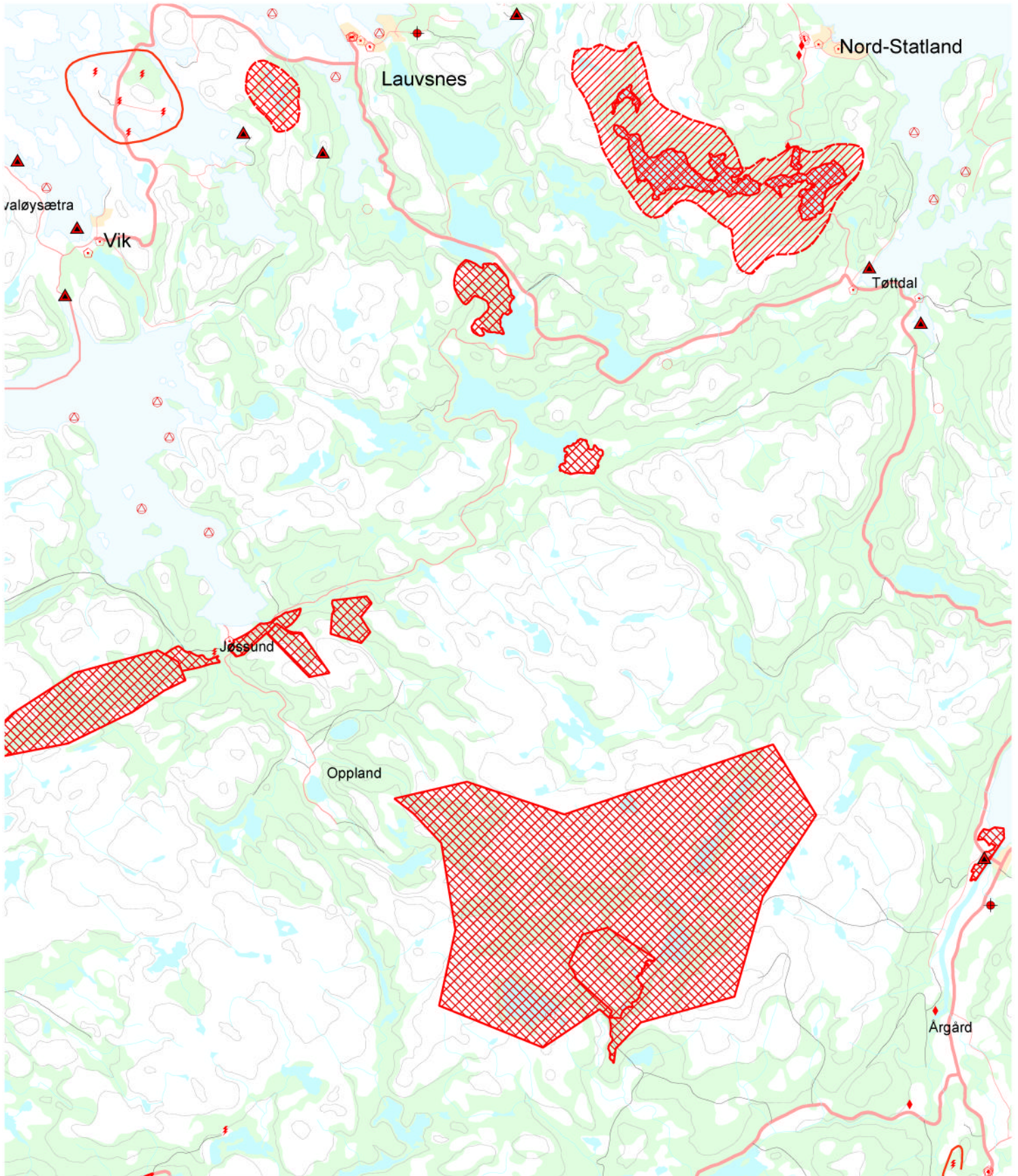
Målestokk: 1 : 130 000

Kartgrunnlag:  
Statens kartverk  
Datum: WGS84  
Kartprojeksjon: UTM Sone 32  
N250 vektor etter avtale  
med Statens kartverk

Divisjon Rådgivning  
Kompetansesenter  
Miljø- og kulturminnevern

Forsvarsbygg

Dato: 15.09.04  
Ø. Andreassen



Bivakkering forbudt - naturverdier

Forbudt område - forsøksfelt skogbruk

Forbudt område - kulturminner

Reingjerde

Bivakkering forbudt - drikkevann

Sensitivt område - sårbart for militær aktivitet

Vannuttak

Sivil skytebane

Forbudt område - naturverdier

Område skadet av militær aktivitet

Havbruk

Støutsatt landbruk

Forbudt område - drikkevann

Område egnet for bryøying

Pelsdyrfarm

Område aktuelt for bryøying

Turskiløype/ lysløype

Område med kulturminner

Offentlig institusjon - sårbart for militær aktivitet

Landgangsoperasjoner ikke tillatt

Sensitivt anlegg

# Kartblad 1622-4

Lokaliteter vist på kart er rangert med verdi 3 eller høyere på en skala på 1 til 6. Der 1 = Ingen miljøverdi og 6 = Svært viktig miljøverdi.

Utsnittet er forsøkt tilpasset kartbladinddeling for øvelsens øvingskart, men noe avvik kan forekomme. For nøyaktig lokalisering vises det til egne kart utarbeidet for øvelsen målestokk 1 : 50 000.

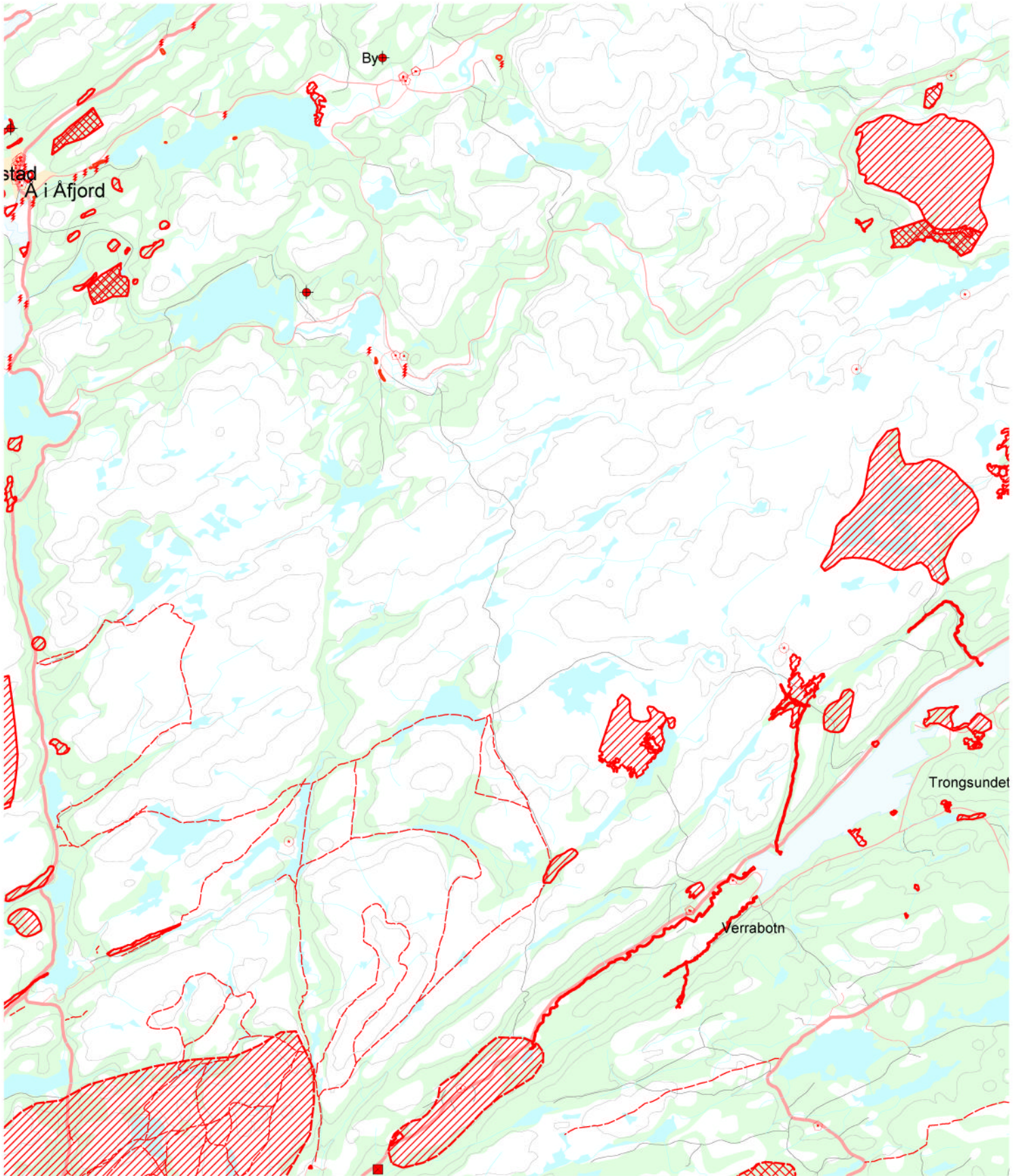
Målestokk: 1 : 130 000

Kartgrunnlag:  
Statens kartverk  
Datum: WGS84  
Kartprojeksjon: UTM Sone 32  
N250 vektor etter avtale  
med Statens kartverk

Divisjon Rådgivning  
Kompetansesenter  
Miljø- og kulturminnevern

Forsvarsbygg

Dato: 15.09.04  
Ø. Andreassen



Bivakkeringsforbudt - naturverdier

Bivakkeringsforbudt - drikkevann

Forbudt område - naturverdier

Forbudt område - drikkevann

Turskiløype/ lysløype

Område med kulturminner

Forbudt område - forsøksfelt skogbruk

Sensitivt område - sårbart for militær aktivitet

Område skadet av militær aktivitet

Område egnet for brøyting

Forbudt område - kulturminner

Vannuttak

Havbruk

Pelsdyrfarm

Offentlig institusjon - sårbart for militær aktivitet

Reingjerde

Sivil skytebane

Støutsatt landbruk

Område aktuelt for brøyting

Landgangsoperasjoner ikke tillatt

Sensitivt anlegg

# Kartblad 1622-3

Lokaliteter vist på kart er rangert med verdi 3 eller høyere på en skala på 1 til 6. Der 1 = Ingen miljøverdi og 6 = Svært viktig miljøverdi.

Utsnittet er forsøkt tilpasset kartbladinddeling for øvelsens øvingskart, men noe avvik kan forekomme. For nøyaktig lokalisering vises det til egne kart utarbeidet for øvelsen målestokk i 1: 50 000.

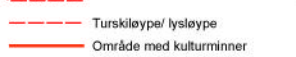
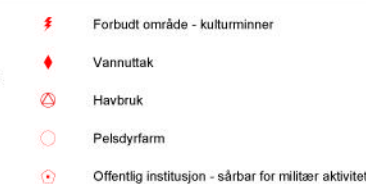
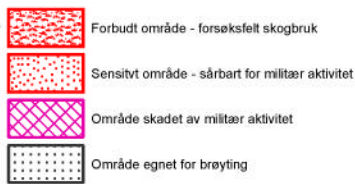
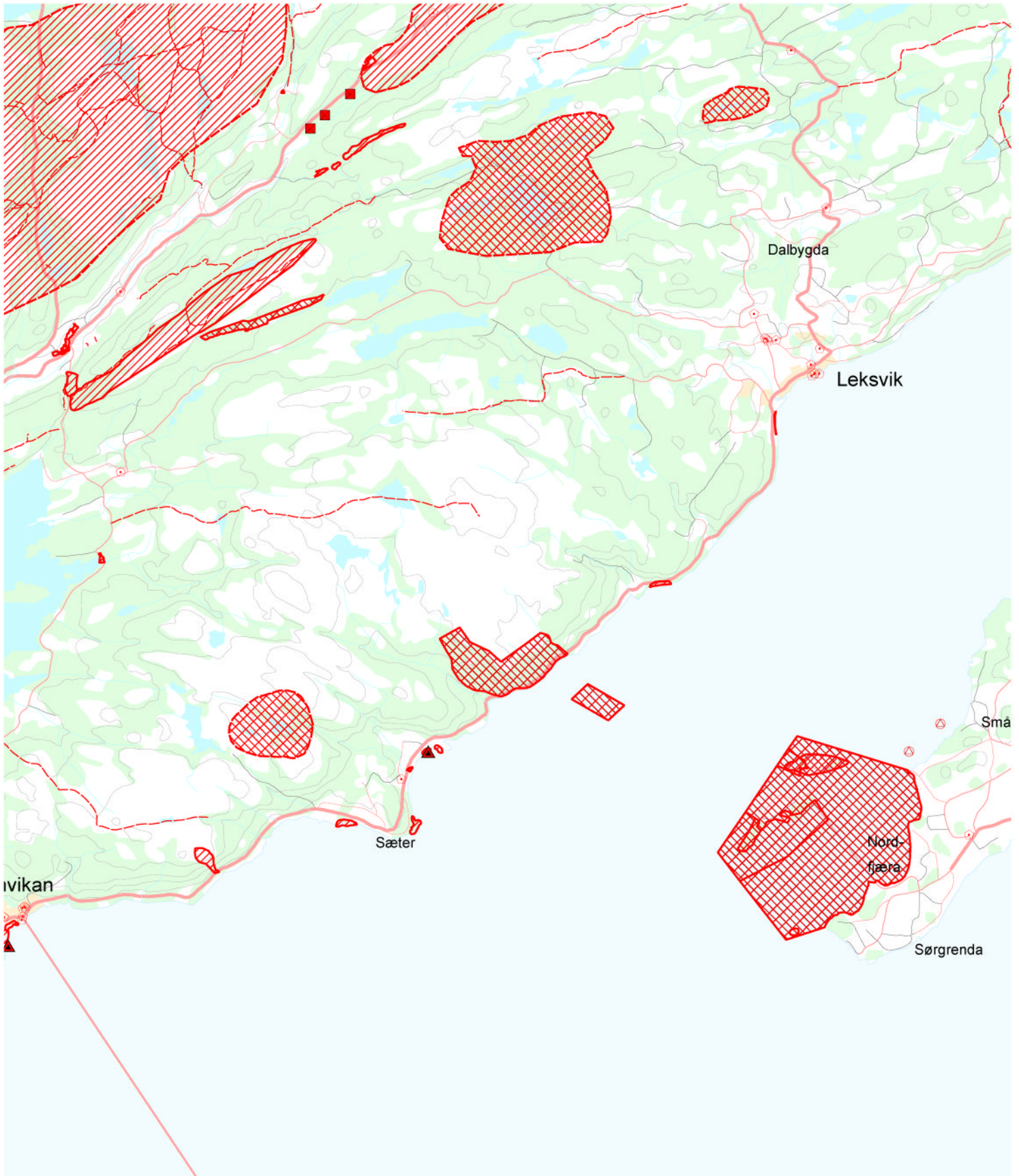
Målestokk: 1 : 130 000

Kartgrunnlag:  
Statens kartverk  
Datum: WGS84  
Kartprojeksjon: UTM Sone 32  
N250 vektor etter avtale  
med Statens kartverk

Divisjon Rådgivning  
Kompetansesenter  
Miljø- og kulturminnevern

 **Forsvarsbygg**

Dato: 15.09.04  
Ø. Andreassen



# Kartblad 1622-2

Lokaliteter vist på kart er rangert med verdi 3 eller høyere på en skala på 1 til 6. Der 1 = Ingen miljøverdi og 6 = Svært viktig miljøverdi.

Utsnittet er forsøkt tilpasset kartbladinndeling for øvelsens øvingskart, men noe avvik kan forekomme. For nøyaktig lokalisering vises det til egne kart utarbeidet for øvelsen målestokk i 1 : 50 000.

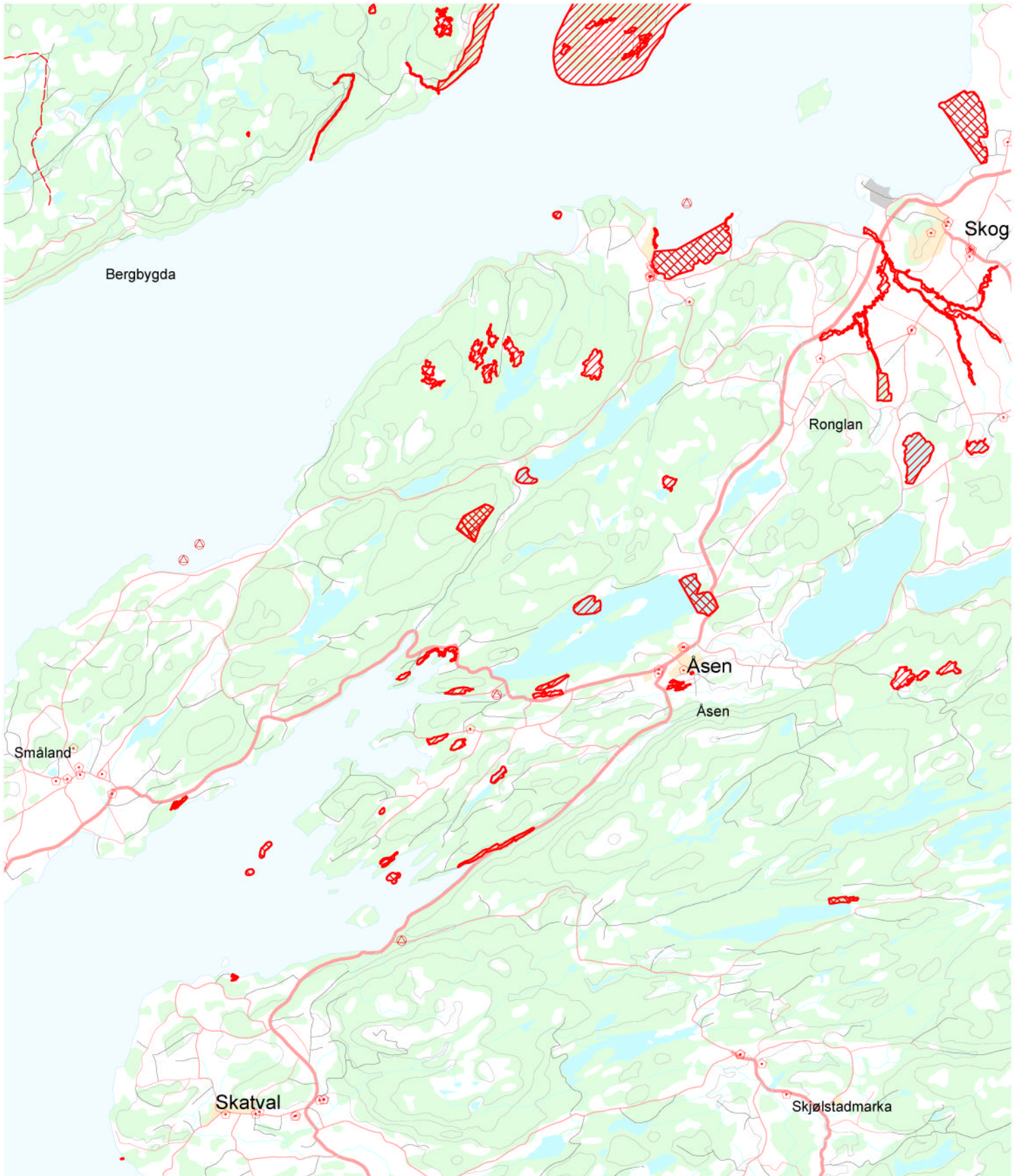
Målestokk: 1 : 130 000

Kartgrunnlag:  
Statens kartverk  
Datum: WGS84  
Kartprojeksjon: UTM Sone 32  
N250 vektor etter avtale  
med Statens kartverk

Divisjon Rådgiving  
Kompetansesenter  
Miljø- og kulturminnevern

Forsvarsbygg

Dato: 15.09.04  
Ø. Andreassen



Bivuaktering forbudt - naturverdier

Bivuaktering forbudt - drikkevann

Forbudt område - naturverdier

Forbudt område - drikkevann

Turskiloype/ lysløype

Område med kulturminner

Forbudt område - forsøksfelt skogbruk

Sensitivt område - sårbart for militær aktivitet

Område skadet av militær aktivitet

Område egnet for brøyting

Forbudt område - kulturminner

Vannuttak

Havbruk

Pelsdyrfarm

Offentlig institusjon - sårbart for militær aktivitet

Reingjerde

Sivil skytebane

Støutsatt landbruk

Område aktuelt for brøyting

Landgangsoperasjoner ikke tillatt

Sensitivt anlegg



# Kartblad 1622-1

Lokaliteter vist på kart er rangert med verdi 3 eller høyere på en skala på 1 til 6. Der 1 = Ingen miljøverdi og 6 = Svært viktig miljøverdi.

Utsnittet er forsøkt tilpasset kartbladinddeling for øvelsens øvingskart, men noe avvik kan forekomme. For nøyaktig lokalisering vises det til egne kart utarbeidet for øvelsen målestokk i 1: 50 000.

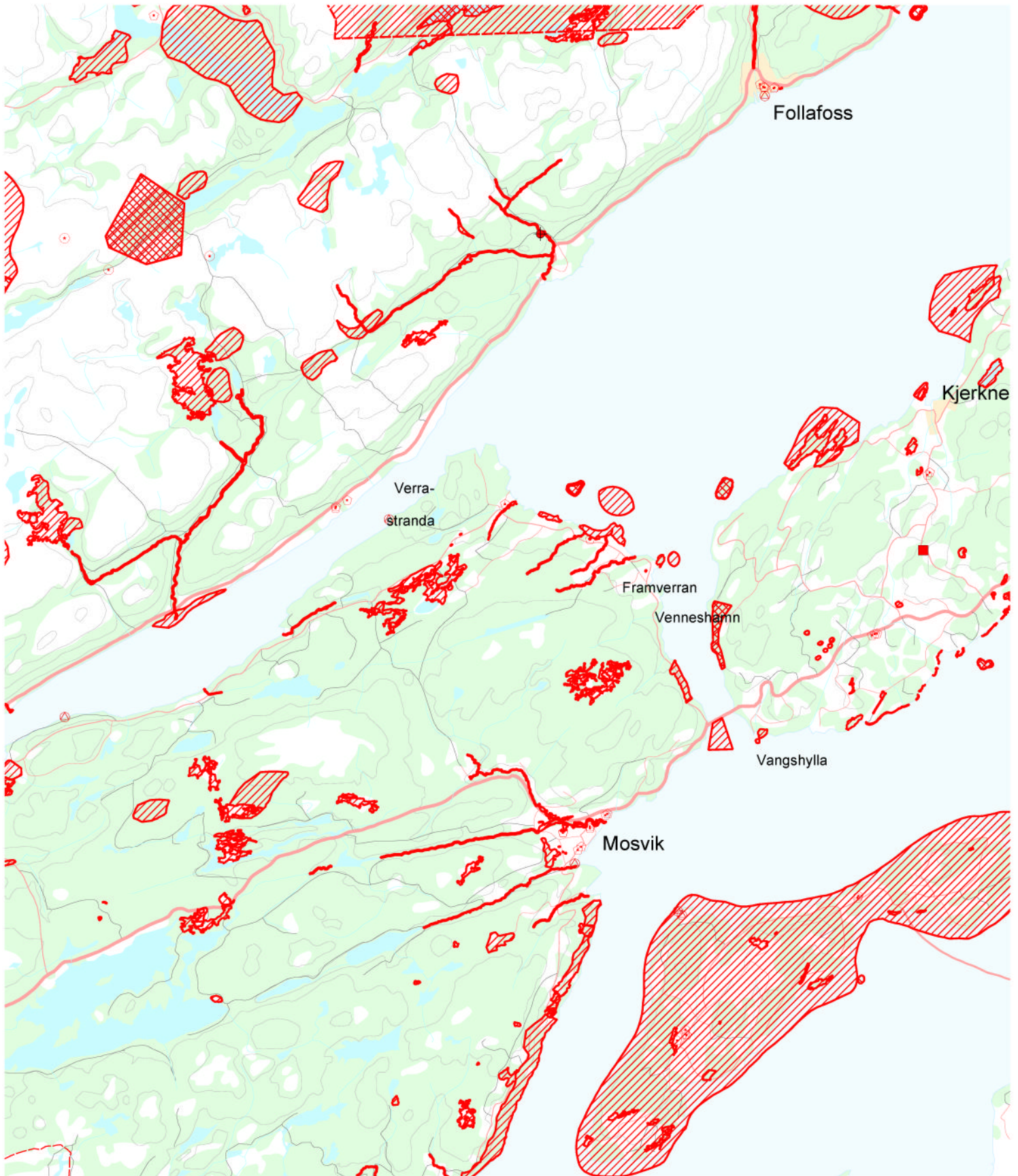
Målestokk: 1 : 130 000

Kartgrunnlag:  
Statens kartverk  
Datum: WGS84  
Kartprojeksjon: UTM Sone 32  
N250 vektor etter avtale  
med Statens kartverk

Divisjon Rådgivning  
Kompetansesenter  
Miljø- og kulturminnevern

 Forsvarsbygg

Dato: 15.09.04  
Ø. Andreassen



	Bivakkering forbudt - naturverdier		Forbudt område - forsøksfelt skogbruk		Forbudt område - kulturminner		Reingjerde
	Bivakkering forbudt - drikkevann		Sensitivt område - sårbart for militær aktivitet		Vannuttak		Sivil skytebane
	Forbudt område - naturverdier		Område skadet av militær aktivitet		Havbruk		Støutsatt landbruk
	Forbudt område - drikkevann		Område egnet for brøyting		Pelsdyrfarm		Område aktuelt for brøyting
	Turskiløype/ lysløype				Offentlig institusjon - sårbart for militær aktivitet		Landgangsoperasjoner ikke tillatt
	Område med kulturminner						Sensitivt anlegg

# Kartblad 1523-2

Lokaliteter vist på kart er rangert med verdi 3 eller høyere på en skala på 1 til 6. Der 1 = Ingen miljøverdi og 6 = Svært viktig miljøverdi.

Utsnittet er forsøkt tilpasset kartbladinnstilling for øvelsens øvingskart, men noe avvik kan forekomme. For nøyaktig lokalisering vises det til egne kart utarbeidet for øvelsen målestokk i 1: 50 000.

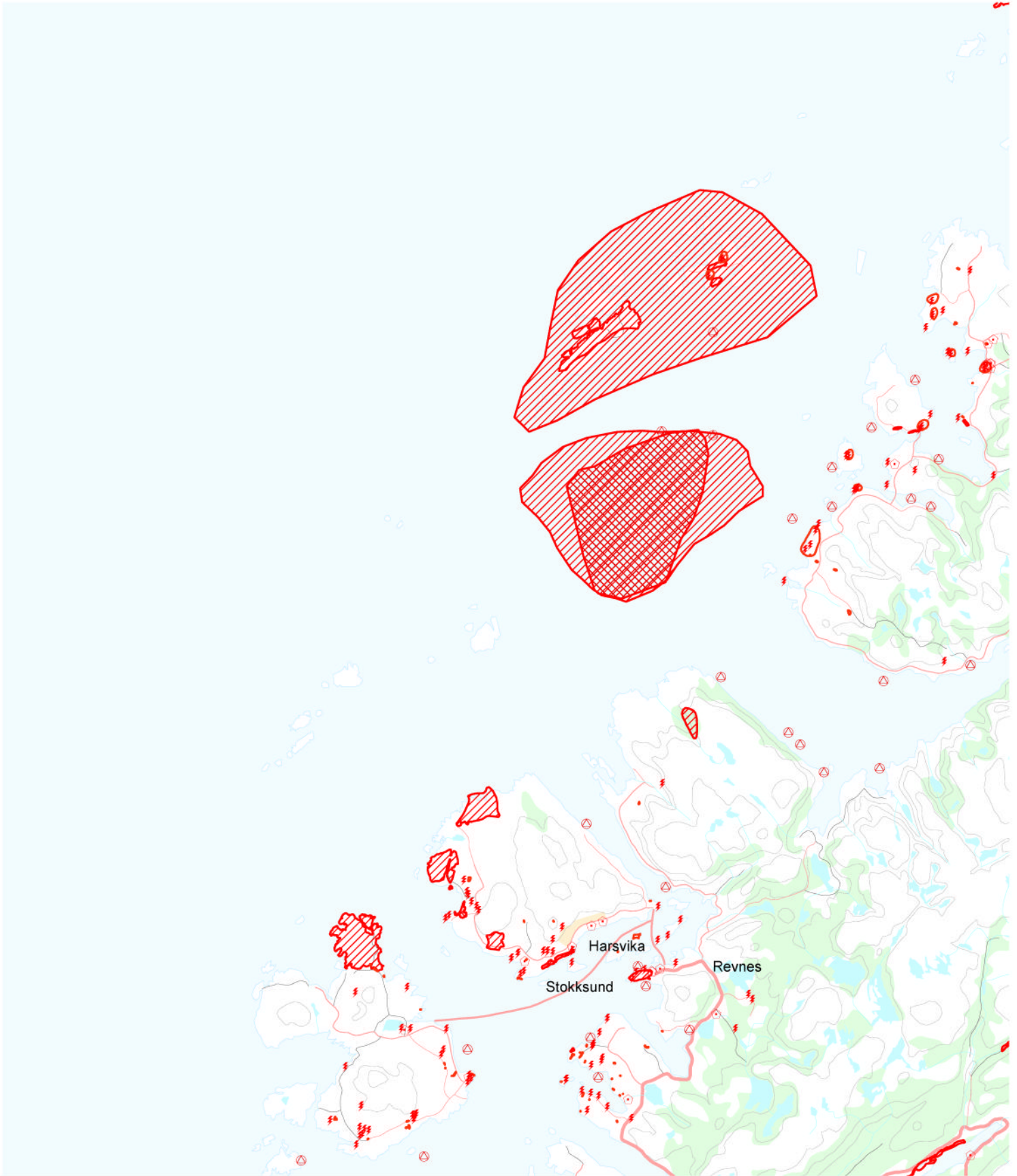
Målestokk: 1 : 130 000

Kartgrunnlag:  
Statens kartverk  
Datum: WGS84  
Kartprojeksjon: UTM Sone 32  
N250 vektor etter avtale  
med Statens kartverk

Divisjon Rådgivning  
Kompetansesenter  
Miljø- og kulturminnevern

 **Forsvarsbygg**

Dato: 15.09.04  
Ø. Andreassen



	Bivuakking forbudt - naturverdier		Forbudt område - forsøksfelt skogbruk		Forbudt område - kulturminner		Reingjerde
	Bivuakking forbudt - drikkevann		Sensitivt område - sårbart for militær aktivitet		Vannuttak		Sivil skytebane
	Forbudt område - naturverdier		Område skadet av militær aktivitet		Havbruk		Støutsatt landbruk
	Forbudt område - drikkevann		Område egnet for brøyting		Pelsdyrfarm		Område aktuelt for brøyting
	Turskiløype/ lysløype				Offentlig institusjon - sårbart for militær aktivitet		Landgangsoperasjoner ikke tillatt
	Område med kulturminner						Sensitivt anlegg

# Kartblad 1522-4

Lokaliteter vist på kart er rangert med verdi 3 eller høyere på en skala på 1 til 6. Der 1 = Ingen miljøverdi og 6 = Svært viktig miljøverdi.

Utsnittet er forsøkt tilpasset kartbladinddeling for øvelsens øvingskart, men noe avvik kan forekomme. For nøyaktig lokalisering vises det til egne kart utarbeidet for øvelsen målestokk i 1: 50 000.

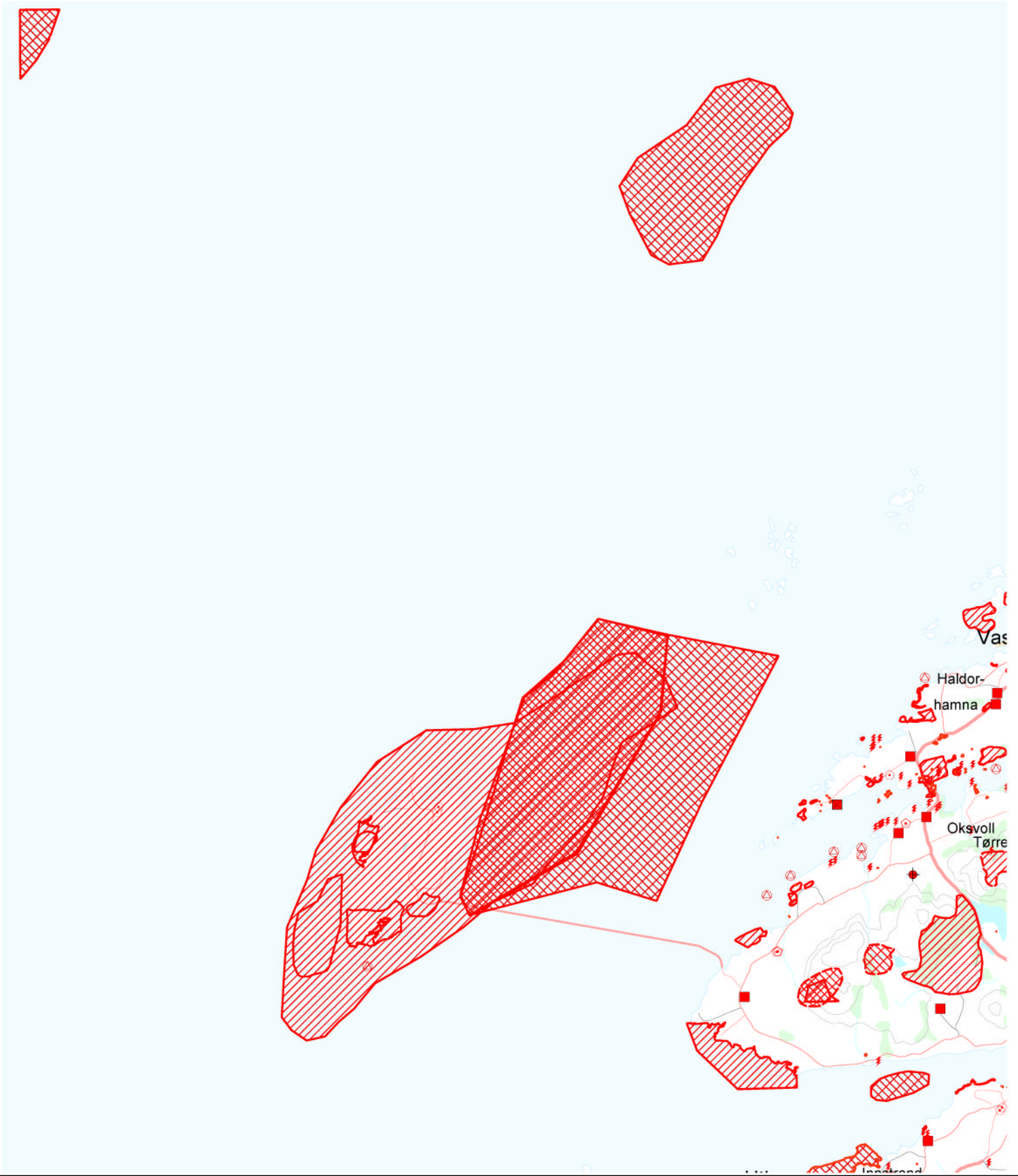
Målestokk: 1 : 130 000

Kartgrunnlag:  
Statens kartverk  
Datum: WGS84  
Kartprojeksjon: UTM Sone 32  
N250 vektor etter avtale  
med Statens kartverk

Divisjon Rådgivning  
Kompetansesenter  
Miljø- og kulturminnevern

 **Forsvarsbygg**

Dato: 15.09.04  
Ø. Andreassen



- |  |  |   |   |
|--|--|---|---|
|  Bivuakking forbudt - naturverdier |  Forbudt område - forsøksfelt skogbruk            |  Forbudt område - kulturminner                         |  Reingjerde                        |
|  Bivuakking forbudt - drikkevann   |  Sensitivt område - sårbart for militær aktivitet |  Vannuttak   |  Sivil skytebane                   |
|  Forbudt område - naturverdier     |  Område skadet av militær aktivitet               |  Havbruk   |  Støysatt landbruk                 |
|  Forbudt område - drikkevann       |  Område egnet for brøyting                        |  Pelsdyrfarm   |  Område aktuelt for brøyting       |
|  Turskiløype/ lysløype             |  |  Offentlig institusjon - sårbart for militær aktivitet |  Landgangsoperasjoner ikke tillatt |
|  Område med kulturminner           |  |   |  Sensitivt anlegg                  |

# Kartblad 1522-3

Lokaliteter vist på kart er rangert med verdi 3 eller høyere på en skala på 1 til 6. Der 1 = Ingen miljøverdi og 6 = Svært viktig miljøverdi.

Utsnittet er forsøkt tilpasset kartbladinddeling for øvelsens øvingskart, men noe avvik kan forekomme. For nøyaktig lokalisering vises det til egne kart utarbeidet for øvelsen målestokk 1 : 50 000.

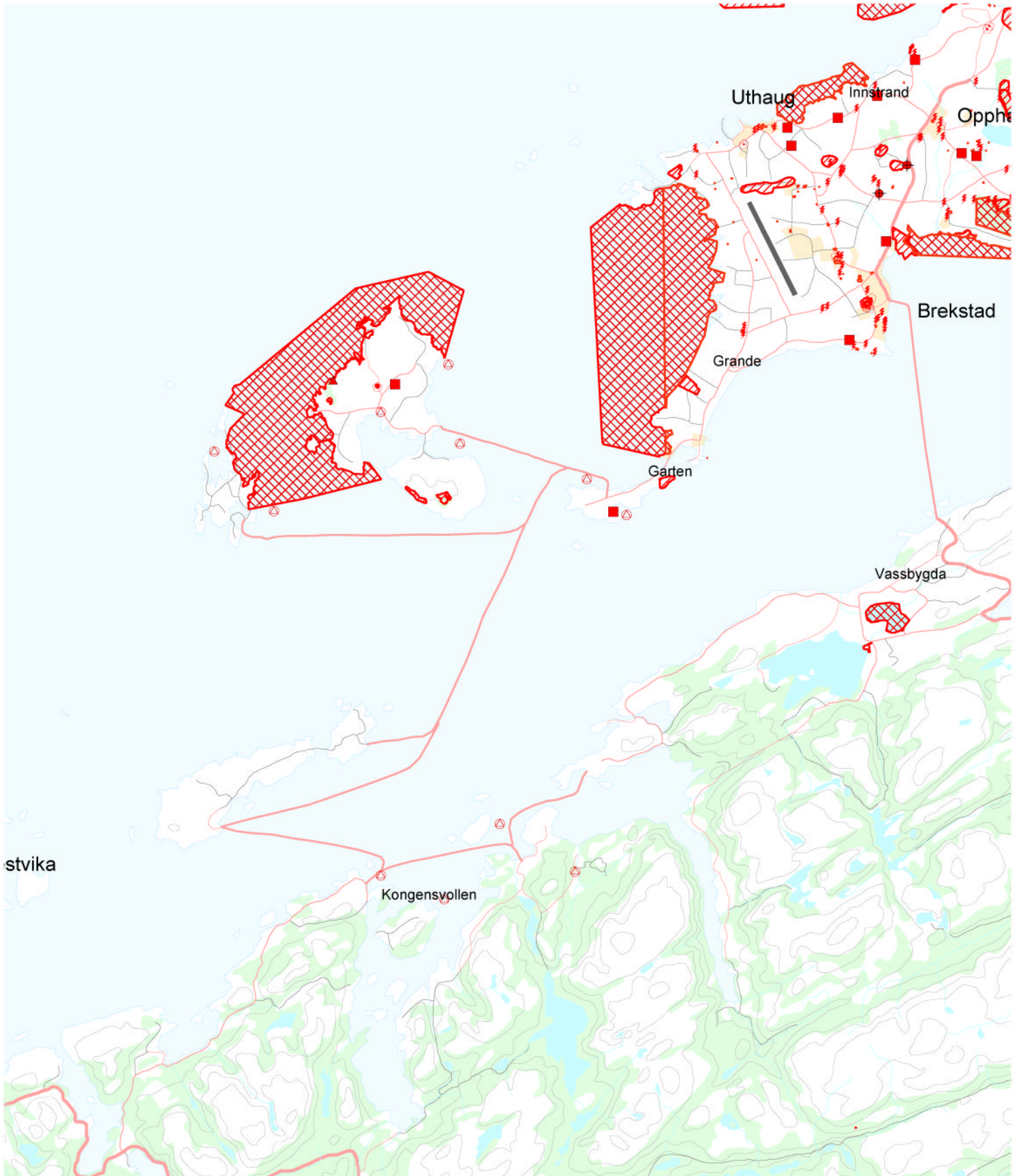
Målestokk: 1 : 130 000

Kartgrunnlag:  
Statens kartverk  
Datum: WGS84  
Kartprojeksjon: UTM Sone 32  
N250 vektor etter avtale  
med Statens kartverk

Divisjon Rådgivning  
Kompetansesenter  
Miljø- og kulturminnevern

Forsvarsbygg

Dato: 15.09.04  
Ø. Andreassen



Bivakkeringsforbudt - naturverdier

Bivakkeringsforbudt - drikkevann

Forbudt område - naturverdier

Forbudt område - drikkevann

Turskileype/ lysløype

Område med kulturminner

Forbudt område - forsøksfelt skogbruk

Sensitivt område - sårbart for militær aktivitet

Område skadet av militær aktivitet

Område egnet for brøyting

Forbudt område - kulturminner

Vannuttak

Havbruk

Pelsdyrfarm

Offentlig institusjon - sårbare for militær aktivitet

Reingjerde

Sivil skytebane

Støytsett landbruk

Område aktuelt for brøyting

Landgangsoperasjoner ikke tillatt

Sensitivt anlegg

# Kartblad 1824-4

Lokaliteter vist på kart er rangert med verdi 3 eller høyere på en skala på 1 til 6. Der 1 = Ingen miljøverdi og 6 = Svært viktig miljøverdi.

Utsnittet er forsøkt tilpasset kartbladinndeling for øvelsens øvingskart, men noe avvik kan forekomme. For nøyaktig lokalisering vises det til egne kart utarbeidet for øvelsen målestokk i 1: 50 000.

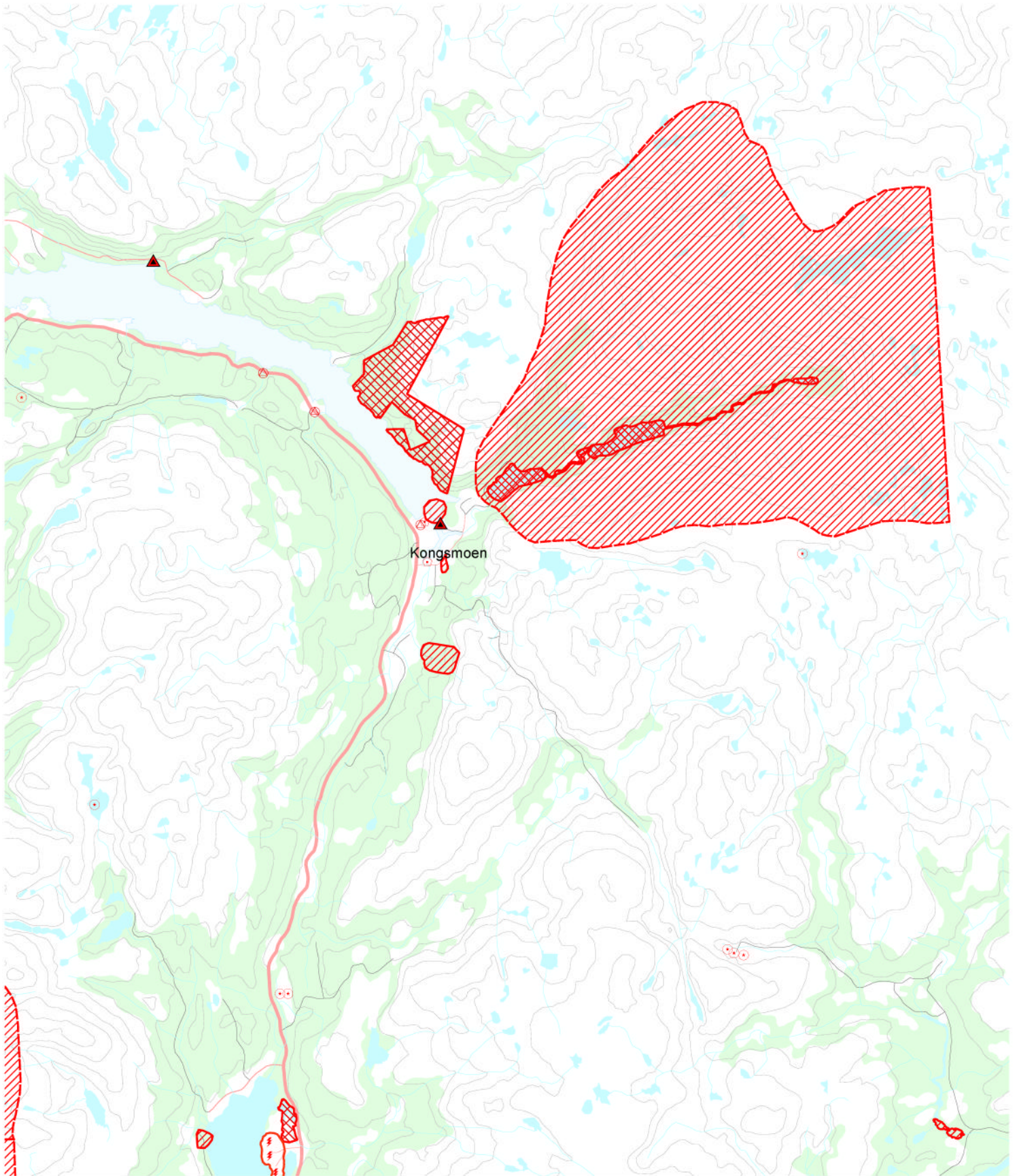
Målestokk: 1 : 130 000

Kartgrunnlag:  
Statens kartverk  
Datum: WGS84  
Kartprojeksjon: UTM Sone 32  
N250 vektor etter avtale  
med Statens kartverk

Divisjon Rådgivning  
Kompetansesenter  
Miljø- og kulturminnevern

 **Forsvarsbygg**

Dato: 15.09.04  
Ø. Andreassen



	Bivuakkering forbudt - naturverdier		Forbudt område - forsøksfelt skogbruk		Forbudt område - kulturminner		Reingjerde
	Bivuakkering forbudt - drikkevann		Sensivt område - sårbart for militær aktivitet		Vannuttak		Sivil skytebane
	Forbudt område - naturverdier		Område skadet av militær aktivitet		Havbruk		Støysatt landbruk
	Forbudt område - drikkevann		Område egnet for brytning		Pelsdyrfarm		Område aktuelt for brytning
	Turskiloype/ lysløype		Offentlig institusjon - sårbar for militær aktivitet		Landgangsoperasjoner ikke tillatt		Sensitivt anlegg
	Område med kulturminner						